

Wykaz uzgodnień

L.P.	Rodzaj dokumentu	Wystawił	Data	Numer pisma
1	Notatka – uwagi wniesione przez ZDKiUM w Wałbrzychu do dokumentacji projektowej	---	16.02.2015	---
2	Uzgodnienie rozwiązań projektowych	ZDKiUM w Wałbrzychu	18.03.2015	ZDKiUM.DR.411.53.18.15
3	Uzgodnienie elementów malej architektury	ZDKiUM w Wałbrzychu	30.03.2015	DR.411.53.21.15
4	Uzgodnienie rozwiązań projektowych	WPWiK Wałbrzych	11.02.2015	NIT-237/980/2015
5	Uzgodnienie rozwiązań projektowych	Orange Polska	26.03.2015	TOTDBA-WB.2110-070/15/GP
6	Informacja o braku urządzeń elektroenergetycznych WN, SN i teletechnicznych posiadanych przez Tauron dystrybucja	Tauron dystrybucja	07.04.2015	TD/OWB/OMD/2015-04-08/0000001
7	Zgoda na przeprowadzenie prac w sąsiedztwie działki 91/2, obręb Rusinowa 35	Żurawska Grażyna Żurawski Ryszard	30.03.2015	---

NOTATKA

ze spotkania, które odbyło się w siedzibie ZDKiUM w Wałbrzychu ws uzgodnienia projektu pn. „Budowa ścieżki rowerowej wzdłuż ul. Świdnickiej w ciągu drogi wojewódzkiej nr 379 w Wałbrzychu.”

W spotkaniu udział wzięli:

1. Andrzej Piekny - ZDKiUM
2. Krzysztof Gromadzki - ZDKiUM
3. Sławomir Jagiełło - Biuro Studiów i Projektów Drogownictwa STUDIO PROJEKT

W odniesieniu do wcześniejszej korespondencji w powyższej sprawie, tj. pism Biura Studiów i Projektów Drogownictwa STUDIO PROJEKT

z dnia 15.01.2015 znak BSiPD/P-284/1397/2015;

z dnia 26.01.2015 znak BSiPD/P-284/1409/2015;

z dnia 30.01.2015 znak BSiPD/P-284/1411/2015;

z dnia 04.02.2015 znak BSiPD/P-284/1417/2015;

ZDKiUM w Wałbrzychu wnosi następujące uwagi do przedłożonych przez Projektanta propozycji rozwiązań projektowych, celem wprowadzenia ich do projektu:

1. Na całym odcinku należy zaprojektować wspólny ciąg pieszo rowerowy (bez segregacji ruchu pieszego i rowerowego), przy uwzględnieniu uwagi z pkt. 2.
2. Pomiedzy km 1+342 (zjazd do ul. Drzymały) a km 1+373 (początek zatoki autobusowej) należy przewidzieć odcinkowe rozdzielanie ruchu pieszych i rowerów, z uwagi na zlokalizowanie na tym odcinku: zatoki autobusowej oraz wzmożony ruch pieszych.
3. Nie projektować przejścia dla pieszych w km 0+470.
4. Projektant umieści w przedmiarze robót również: przesadzenie żywoplotów przy budynkach ul. Świdnicka nr 3, nr 4, nr 24, przebudowę schodów i nawierzchni utwardzonych na dojeździe do garażu przy budynku Świdnicka nr 24 oraz przestawienie ogrodzeń, aktualnie znajdujących się w pasie drogowym wyłącznie tam, gdzie wskutek przesunięcia chodnika zaistnieje konieczność zmiany przebiegu ogrodzenia. Dotyczy to działek niezabudowanych i zabudowanych
 Powyższe elementy Projektant ma pominąć w opracowanym projekcie budowlanym i wykonawczym.
5. Na całej długości wspólnego ciągu pieszo-rowerowego przewidzieć ogrodzenia segmentowe z rur stalowych ocynkowanych (wg. wzoru ZDKiUM) oddzielające ten ciąg od jezdni ul. Świdnickiej, za wyjątkiem odcinka przy „chlorowni” (działka nr 117/2) oraz budynku przy ul. Świdnickiej 28 (działka 114/15).
6. W projekcie przewidzieć nowe utwardzenia istniejących zjazdów do granicy pasa drogowego.
7. Zamawiający akceptuje zaproponowaną ściankę berlińską przy budynku Świdnicka 37.

na tym notatkę zakończono i podpisano

1.

2. *K. Gromadzki*

3. *Sławomir Jagiełło*

Notatka skryta 26.02.2015
[Signature]

Wałbrzych, dnia 18.03.2015r.

ZDKIUM.DR.411.53.18.15

Biuro Studiów i Projektów Drogownictwa

STUDIO PROJEKT

ul. Grunwaldzka 17/1, skr. poczt. 385

58-340 Głuszycza

dot. : zadania inwestycyjnego pn.: „Budowa ścieżki rowerowej wzdłuż ul. Świdnickiej w ciągu drogi wojewódzkiej nr 379 w Wałbrzychu”.

W odpowiedzi na Państwa pismo nr BSiPD/P-284/1438/2015 z dnia 06.03.2015r. Zarząd Dróg, Komunikacji i Utrzymania Miasta w Wałbrzychu, uwzględniając ustalenia ze spotkania w dniu 18.03.2015r. akceptuje przedstawione przez jednostkę projektową rozwiązania z następującą uwagą:

- w km 1+725,88 ÷ 1+669,54 zlokalizować jeden zestaw- 2 ławki + stojak na rowery .

DYREKTOR

Krzysztof Gromadzki

otrzymują :

- 1) adresat
- 2) a/a

sprawę prowadzi : Krzysztof Gromadzki- tel. 74/64-14-412

C. D

74.2014

brzych

501_1

Wałbrzych

Rusinowa

:500

.965"

ztadt 86

Brak

2.2015r.

**LEGENDA:****OZNACZENIA BRANŻY DROGOWEJ**

	PROJ. KRAWĘŻNIK OBNIŻONY
	PROJ. OBRZEŻE WYSTAJĄCE
	PROJ. OBRZEŻE OBNIŻONE
	ISTN. KRAWĘŻNIKI
	ISTN. OBRZEŻA
	ISTN. OBRZEŻA - DO LIKWIDACJI
	PROJ. OGRODZENIA, BALUSTRADY /szczegóły ogrodzeń i balustrad w projekcie stałej organizacji ruchu/
	PROJ. OGRODZENIA, BALUSTRADY W RAMACH ODRĘBNEJ PROCEDURY ADMINISTRACYJNEJ
	PROJ. MURKI OPOROWE
	PROJ. PALISADY
	PROJ. LOKALIZACJA ŁAWEK I KOSZY NA ŚMIECI
	PROJ. SCHODY
	PROJ. SKARPA
	PROJ. POWIERZCHNIE UTWARDZONE (F=167m ²)
	POWIERZCHNIA DOWIĄZANIA DO ISTN. TERENU (F=20m ²)
	POWIERZCHNIA UTWARDZENIA W OBSZARZE LIKWIDOWANYCH SCHODÓW ZEWNĘTRZNYCH (F=31m ²)
	PROJ. / ISTN. SPADKI POPRZECZNE
	LOKALIZACJA PRZEKROJÓW POPRZECZNYCH

OZNACZENIA POZOSTAŁE

	ISTN. GRANICE DZIAŁEK
	ISTN. NUMERY DZIAŁEK
	GRANICE OBRĘBÓW
	NUMERY OBRĘBÓW
	PROJ. GRANICE DZIAŁEK
	ISTN. DRZEWA I KRZEWY
	ISTN. DRZEWA I KRZEWY - DO LIKWIDACJI
	GRANICA OPRACOWANIA
	GRANICA AKTUALIZACJI MAPY DO CELÓW PROJEKTOWYCH

ZARZĄD DRÓG, KOMUNIKACJI
I UTRZYMANIA MIASTA W WAŁBRZYCHU
ul. J. Matejki 1, 58-300 Wałbrzych
tel. 74 64 14 400, fax 74 64 14 404
NIP 886-24-82-604, REGON 891050841
(10)

zaproponowane
zDK: VM.DR.411.53.18.15

KIEROWNIK
Działu Inżynierskiego
Zbigniew Morawski

Projektant:



BIURO STUDIÓW I PROJEKTÓW DROGOWNICTWA
STUDIO PROJEKT

UL. GRUNWALDZKA 17/1, 58-340 GŁUSZYCA
TEL/FAX: 074/8402000, MOBIL: 0601 940567

Nazwa zadania:

BUDOWA ŚCIEŻKI ROWEROWEJ WZDŁUŻ UL. ŚWIDNICKIEJ
W CIĄGU DROGI WOJEWÓDZKIEJ NR 379 W WAŁBRZYCHU

Lokalizacja:

Województwo: dolnośląskie; Powiat: miasto Wałbrzych; Gmina: Wałbrzych; Miejscowość: Wałbrzych;
Obręb: Rusinowa Nr35, działki nr: 90/1, 90/2, 91/1, 92/1, 94/1, 95/1, 104/1, 118/1, 267

Inwestor:

**PREZYDENT MIASTA WAŁBRZYCHA**

wykonujący zadanie przy pomocy jednostki organizacyjnej będącej zarządem drogi tj.:
Zarząd Dróg Komunikacji i Utrzymania Miasta w Wałbrzychu 58-340 Wałbrzych, ul. Matejki 1

Tytuł projektu:

BUDOWA CIĄGU PIESZO-ROWEROWEGO NA ODCINKU UL. ŚWIDNICKIEJ
OD KM 1+654.00 DO KM 1+933.00 W WAŁBRZYCHU

Tytuł opracowania:

PROJEKT ZAGOSPODAROWANIA TERENU

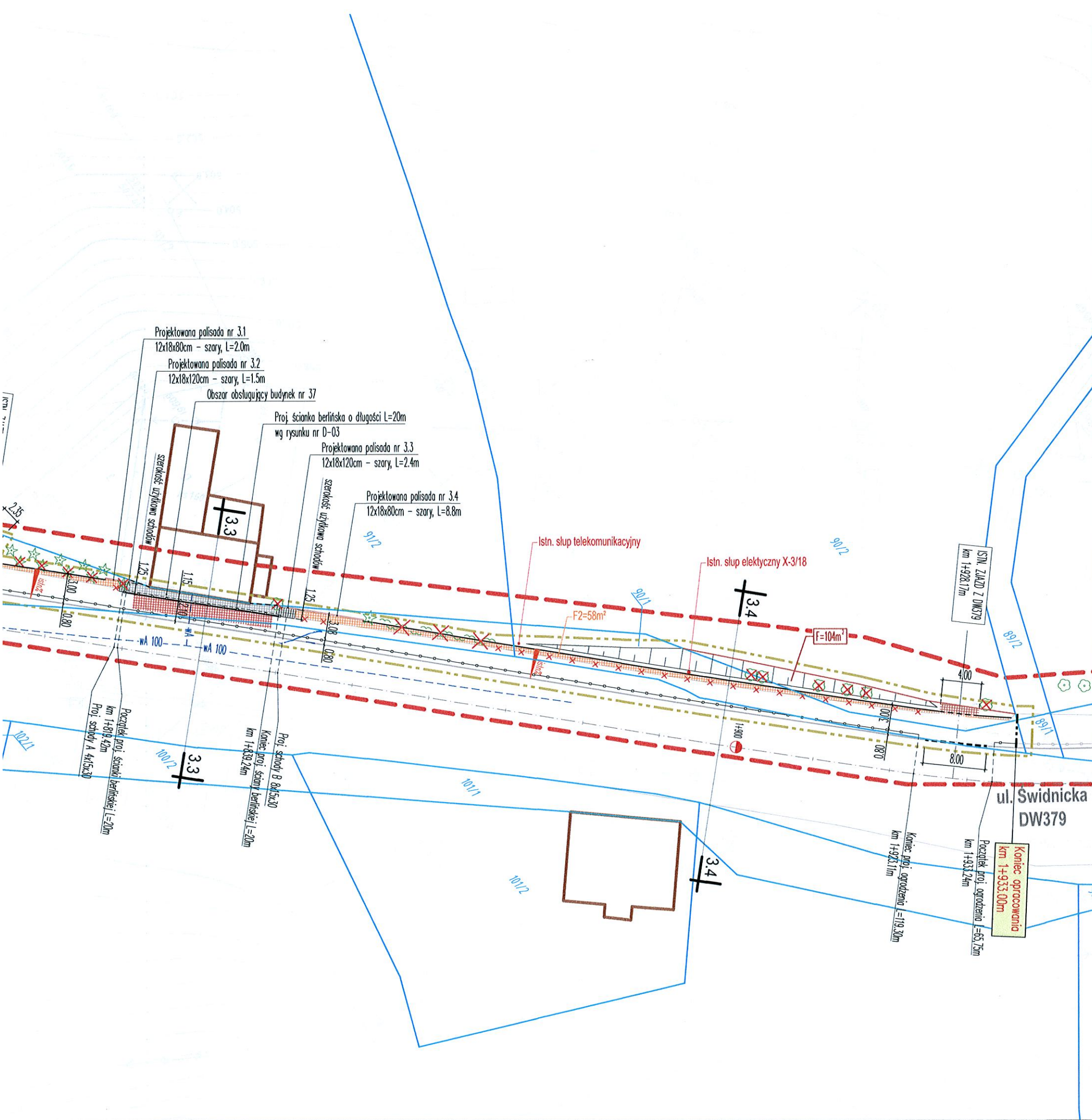
Tytuł rysunku:

PLANSZA ZAGOSPODAROWANIA TERENU

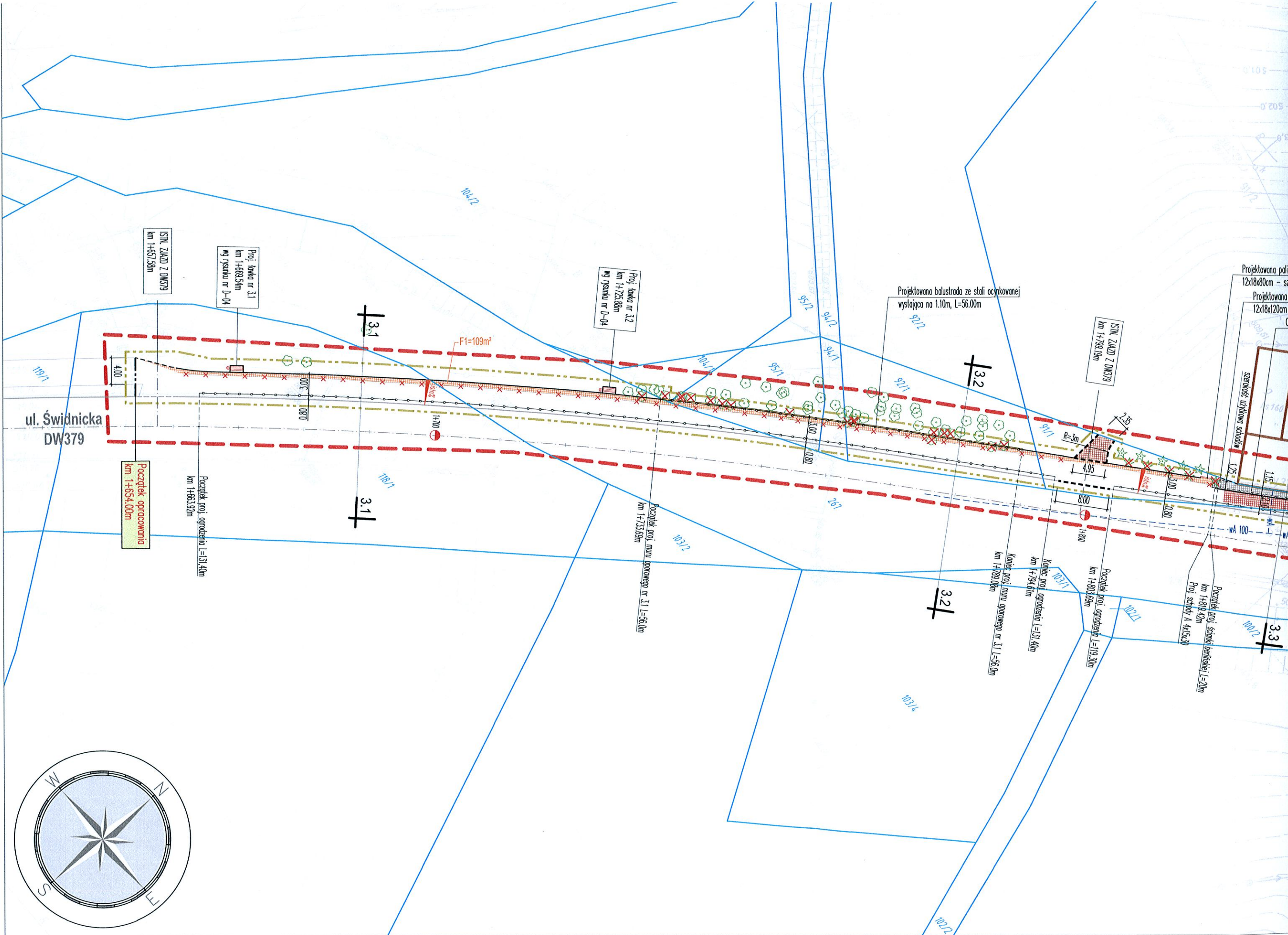

Funkcja	Imię i nazwisko	Branża	Numer uprawnień	Podpis		
Główny projektant	mgr inż. Sławomir Jagiello	---	NBGP.V-7342/3/86/98			
Projektant	mgr inż. Sławomir Jagiello	DROGOWA	NBGP.V-7342/3/86/98			
Sprawdzający	mgr inż. Jacek Kramnik	DROGOWA	NBGP.V-7342/3/34/97			
Asystent projektanta	mgr inż. Lidia Kaczmarek-Jagiello	DROGOWA	---			
Asystent projektanta	inż. Kamil Lichoń	DROGOWA	---			
Nr projektu:	Nr opracowania:	Nr umowy:	Stadium:	Data oprac.:	Skala:	Nr rys.:
P-284	P-284.3 - P.01.00	1018/2014 z dnia 15.10.2014r	PROJEKT BUDOWLANY	06.03.2015r.	1:500	P-03

MAPA DO CELOW PROJEKTOWYCH odc. D

Oznaczenie kancelaryjne zgłoszenia pracy geodezyjnej		6640.974.2014
Nazwa miejscowości		Wałbrzych
Jednostka ewidencyjna	identyfikator	026501_1
	nazwa	Miasto Wałbrzych
Obręb ewidencyjny	Identyfikator i nazwa	0035 Rusinowa
Skala mapy		1:500
Nazwa układu współrzędnych	Prostokątnych płaskich	„1965”
	Układu wysokości	Kronsztadt 86
Oznaczenie granic obszaru, który był przedmiotem aktualizacji		-----
Informacje o służebnościach gruntowych mających wpływ na zagospodarowanie gruntów, zlokalizowanych w granicach projektowanej inwestycji.		Brak
Opracowano na podstawie sekcji mapy zasadniczej: 217-a i 217-c		9.02.2015r.



LEO
 OZNA
 3.1
 OZNA
 Podgó
 Projektar
 Nazwa z
 Lokaliza
 Inwestor
 Tytuł pro
 Tytuł opr
 Tytuł rys
 F
 Główny p
 Projektar
 Sprawdz
 Asystent
 Asystent
 Nr
 P-



Początek opracowania
km 1+654.00m

ISIN. ZAJAZD Z DW379
km 1+657.58m

Proj. ławka nr 3.1
km 1+669.54m
wg rysunku nr D-04

3.1

3.1

Proj. ławka nr 3.2
km 1+725.88m
wg rysunku nr D-04

Początek proj. muru porożowego nr 3.1 L=56.00m
km 1+733.69m

Projektowana balustrada ze stali ocynkowanej
wysokość na 1.10m, L=56.00m

3.2

3.2

ISIN. ZAJAZD Z DW379
km 1+799.19m

Koniec proj. ogródków L=131.40m
km 1+794.61m

Początek proj. ścieki bezkiesieli L=20m
km 1+819.42m
Proj. schody A 4x15x20

Koniec proj. muru porożowego nr 3.1 L=56.00m
km 1+789.00m

3.3

Wałbrzych dnia 30.03.2015r.

DR.411.53.21.15

**Biuro Studiów i Projektów Drogownictwa
STUDIO-PROJEKT
Sławomir Jagiello
ul. Grunwaldzka 17/1
58-340 Głuszycza**

Dotyczy: Wykonania dokumentacji projektowej na zadanie pn. "Budowa ścieżki rowerowej wzdłuż ul. Świdnickiej w ciągu drogi wojewódzkiej nr 379 w Wałbrzychu". - uzgodnienie elementów małej architektury

W nawiązaniu Państwa pisma z dnia 20.03.2015 znak BSiPD/P-284/1448/2015 dotyczącego akceptacji przedstawionych elementów małej architektury uzgadniamy przedstawione propozycje przy uwzględnieniu wykonania ich ze stali ocynkowanej.

DYREKTOR
Krzysztof Szewczyk

otrzymują:

1. Adresat

2. a/a

sprawę prowadzi: Krzysztof Gromadzki 74 6414412



Wodociągi
Wałbrzych

POGOTOWIE
WODOCIĄGOWE:
tel. 994

CENTRALA:
tel. 74 64 88 100

SEKRETARIAT:
tel. 74 84 24 174
fax. 74 66 65 960
e-mail: sekretariat@wpwik.pl

DZIAŁ HANDLU
I MARKETINGU:
tel. 74 64 88 132
tel. 74 64 88 182
e-mail: marketing@wpwik.pl

CENTRUM
OBSŁUGI KLIENTA:
tel./fax. 74 64 88 175
e-mail: cok@wpwik.pl

KONTO BANKOWE:
Getin Noble Bank S.A.
52156000132664233190000001

NIP:
886-26-49-062

REGON:
891404575



Dbamy o jakość
zgodnie z normą ISO 9001:2008

Wałbrzyskie Przedsiębiorstwo Wodociągów i Kanalizacji Sp. z o.o.
Al. Wyzwolenia 39, 58-300 Wałbrzych

zapraszamy na www.wpwik.pl

NIT-237/980/2015

Wałbrzych, dnia 11.02.2015r

Biuro Studiów i Projektów
Drogownictwa
STUDIO PROJEKT
ul. Grunwaldzka 17/1
skr. poczt 385
58-340 Gluszyca

dot. uzgodnienia budowy ścieżki rowerowej wzdłuż ul. Świdnickiej w ciągu drogi wojewódzkiej nr 379 w Wałbrzychu

Przedłożony przy piśmie z dnia 3.02.2015r. nr pisma :BSiPD/P-284/1414/2015 projekt zagospodarowania terenu dotyczący budowy ścieżki rowerowej wzdłuż ul. Świdnickiej w ciągu drogi wojewódzkiej nr 379 w Wałbrzychu (w zaznaczonym obrysie) uzgadnia się pod kątem mogących powstać kolizji projektowanych rozwiązań związanych z istniejącymi urządzeniami i komunalnymi sieciami wod.-kan. eksploatowanymi przez Wałbrzyskie Przedsiębiorstwo Wodociągów i Kanalizacji Sp. z o.o. w Wałbrzychu, pod następującymi warunkami:

- 1) wszelkie prace związane budowa ścieżki rowerowej wzdłuż ul. Świdnickiej w Wałbrzychu należy prowadzić w sposób , który nie spowoduje zmiany rzędnej posadowienia przewodu wodociągowego i kanalizacyjnego w wyniku prowadzonego przedsięwzięcia nie może nastąpić wypłylenie, ani zagłębienie istniejących urządzeń wod.-kan.
- 2) w przypadku zmiany niwelety terenu nad istniejącymi urządzeniami wod.-kan. lub (w wyjątkowych sytuacjach) zaistnienia konieczności przelożenia urządzeń wod.-kan koszty związane z odpowiednim zabezpieczeniem bądź ewentualnym przelożeniem sieci ponosi inwestor; w tej sprawie powinno być zawarte-przed rozpoczęciem prac budowlanych – odpowiednia umowa ;projekt umowy o przelożenie przedłoży WPWiK Sp. z o.o. na wniosek Inwestora,
- 3) należy zachować odpowiednie odległości skrajni obiektów budowlanych od sieci zgodnie z wymogami technicznymi przedstawionymi przez Centralny Ośrodek Badawczo- Rozwojowy Techniki Instalacyjnej INSTAL:

a) w zeszycie nr 9 pn. "Wymagania techniczne-warunki techniczne wykonania i odbioru sieci " zalecanych do stosowania przez Ministerstwo Rozwoju Regionalnego i Budownictwa.

4) w przypadku konieczności przystąpienia do robót ziemnych w obrębie czynnej sieci wodociągowej i kanalizacji sanitarnej należy z wyprzedzeniem powiadomić o tym fakcie odpowiednie służby eksploatacyjne WPWiK Sp. z o.o. oraz należy przedstawić do uzgodnienia harmonogram robót.

5) w rejonie miejsc zbliżeń i skrzyżowań z urządzeniami wod.-kan prace należy prowadzić ręcznie (zaleca się też wykonanie wykopów kontrolnych, w celu dokładnego rozpoznania umiejscowienia istniejących urządzeń) ; przed zasypaniem wykopów w miejscach zbliżeń i skrzyżowań realizowanych obiektów z infrastrukturą wodociągowych, należy zgłosić zamiar wykonania tych czynności odpowiednim służbom eksploatacyjnym WPWiK Sp. z o.o.,

6) w przypadku uszkodzenia urządzeń wod.-kan będących w eksploatacji WPWiK Sp. z o.o. przez podmiot prowadzący roboty budowlane, WPWiK Sp. z o.o. będzie egzekwować od inwestora wymóg naprawienia szkody oraz dochodzić będzie zwrotu utraconych korzyści z tytułu niemożliwości świadczenia usług odbiorcom,

7) WPWiK Sp z o.o. nie ponosi odpowiedzialności za ewentualne kolizje projektowanych obiektów z niezinventaryzowanymi i niewskazanymi na mapie urządzeniami wod.-kan.

8) proponowane rozwiązania projektowe oraz technologia prowadzenia robót nie mogą powodować nadmiernych utrudnień w eksploatacji urządzeń wod.-kan będących w użytkowaniu WPWiK Sp. z o.o.

Przed przystąpieniem do realizacji zadania wykonawca winien skontaktować się z przedstawicielem wydziału wodociągów i kanalizacji sanitarnej celem zinventaryzowania istniejących urządzeń wod.-kan (przeгляд zamontowanej armatury i skrzynek ochronnych)

W przypadku jakiegokolwiek uszkodzenia w trybie pilnym zgłosić ten fakt do Dyspozytora Pogotowia WPWiK Sp. z o.o. nr tel. 994

Jednocześnie informujemy iż należałoby ocieplić przyłączy wodoc. do bud nr 37 tak aby w okresie zimowym nie doszło do zamarznięcia.

Uzgodnienie jest ważne dwa lata od daty jego dokonania.

Ko.:

Z upoważnienia
Zarządu Walbrzyskiego Przedsiębiorstwa
Wodociągów i Kanalizacji Sp. z o.o.
Jerzy Fedoruk
Kierownik Działu Rozwoju i Inwestycji

l odc. D

640.974.2014

Wałbrzych

026501_1

asto Wałbrzych

035 Rusinowa

1:500

„1965”

ronstadt 86

Brak

9.02.2015r.



LEGENDA:

OZNACZENIA BRANŻY DROGOWEJ

- PROJ. KRAWĘŻNIK OBNIŻONY
- PROJ. OBRZEŻE WYSTAJĄCE
- PROJ. OBRZEŻE OBNIŻONE
- ISTN. KRAWĘŻNIKI
- ISTN. OBRZEŻA
- ISTN. OBRZEŻA - DO LIKWIDACJI
- PROJ. OGRODZENIA, BALUSTRADY /szczegóły ogrodzeń i balustrad w projekcie stałej organizacji ruchu/
- PROJ. OGRODZENIA, BALUSTRADY W RAMACH ODRĘBNEJ PROCEDURY ADMINISTRACYJNEJ
- PROJ. MURKI OPOROWE
- PROJ. PALISADY
- PROJ. LOKALIZACJA ŁAWEK, STOJAKÓW ROWEROWYCH ORAZ KOSZY NA ŚMIECI
- PROJ. SCHODY
- PROJ. SKARPA
- PROJ. POWIERZCHNIE UTWARDZONE (F=167m²)
- POWIERZCHNIA DOWIĄZANIA DO ISTN. TERENU (F=20m²)
- POWIERZCHNIA UTWARDZENIA W OBSZARZE LIKWIDOWANYCH SCHODÓW ZEWNĘTRZNYCH (F=31m²)
- SPADKI POPRZECZNE

OZNACZENIA POZOSTAŁE

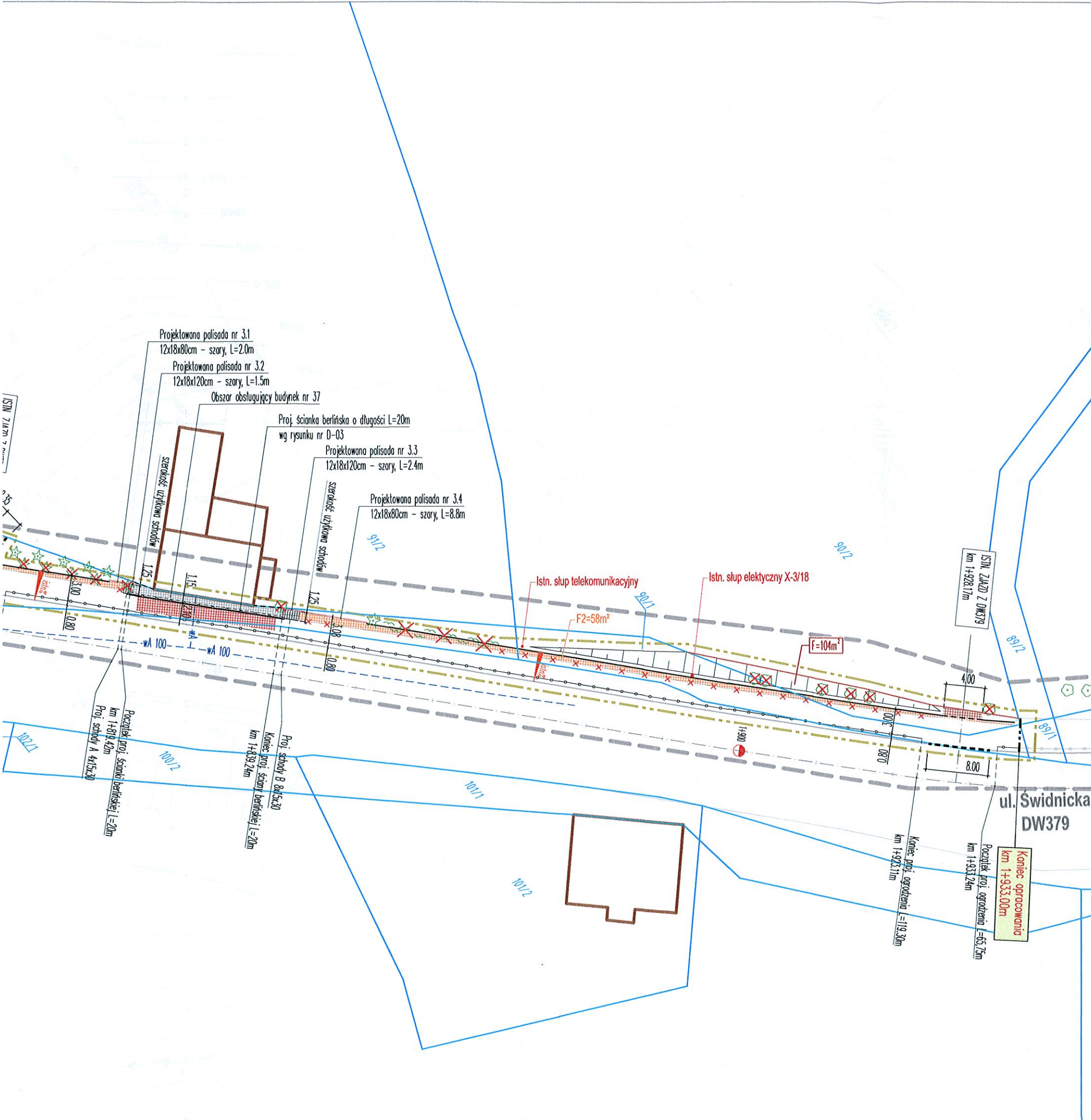
- ISTN. GRANICE DZIAŁEK
- 267 ISTN. NUMERY DZIAŁEK
- GRANICE OBRĘBÓW
- Podgórze Nr 35 NUMERY OBRĘBÓW
- PROJ. GRANICE DZIAŁEK
- ISTN. DRZEWIA I KRZEWY
- ISTN. DRZEWIA I KRZEWY - DO LIKWIDACJI
- GRANICA OPRACOWANIA
- GRANICA AKTUALIZACJI MAPY DO CELÓW PROJEKTOWYCH

UZGODNIONO LOKALIZACJĘ
 obiektu trasy przewodu ścieżki rowerowej
 ul. Świdnickiej w Wałbrzychu
 z naniemieniem sieci wod.-kan.
 WPWIK Sp. z o.o. Nr uzg. 980/2015
 Wałbrzych, dn. 11.02.2015r. podpis: [Signature]


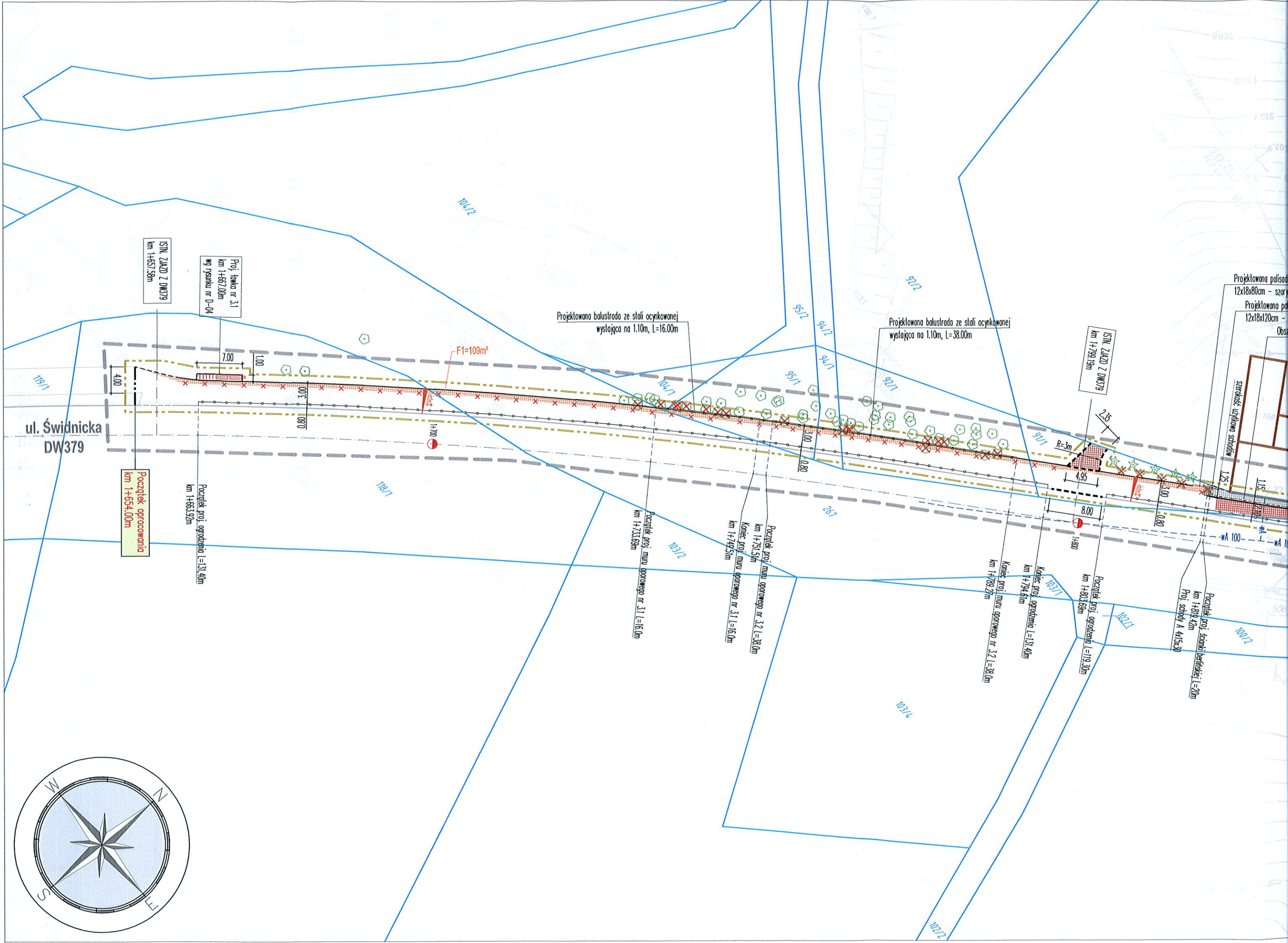
Projektant:	 BIURO STUDIÓW I PROJEKTÓW DROGOWNICTWA STUDIO PROJEKT UL. GRUNWALDZKA 17/1, 58-340 GŁUSZYCA TEL/FAX: 074/8402000, MOBIL: 0601 940567					
Nazwa zadania:	BUDOWA ŚCIEŻKI ROWEROWEJ WZDŁUŻ UL. ŚWIDNICKIEJ W CIĄGU DROGI WOJEWÓDZKIEJ NR 379 W WAŁBRZYCHU					
Lokalizacja:	Województwo: dolnośląskie; Powiat: miasto Wałbrzych; Gmina: Wałbrzych; Miejscowość: Wałbrzych; Obręb: Rusinowa Nr35, działki nr: 90/1, 90/2, 91/1, 92/1, 94/1, 95/1, 104/1, 118/1, 267					
Inwestor:	 PREZYDENT MIASTA WAŁBRZYCHA wykonujący zadanie przy pomocy jednostki organizacyjnej będącej zarządem drogi tj.: Zarząd Dróg Komunikacji i Utrzymania Miasta w Wałbrzychu 58-340 Wałbrzych, ul. Matejki 1					
Tytuł projektu:	BUDOWA CIĄGU PIESZO-ROWEROWEGO NA ODCINKU UL. ŚWIDNICKIEJ OD KM 1+654.00 DO KM 1+933.00 W WAŁBRZYCHU					
Tytuł opracowania:	PROJEKT ZAGOSPODAROWANIA TERENU					
Tytuł rysunku:	PLANSZA ZAGOSPODAROWANIA TERENU					
Funkcja	Imię i nazwisko	Branża	Numer uprawnień	Podpis		
Główny projektant	mgr inż. Sławomir Jagiello	---	NBGP.V-7342/3/86/98	[Signature]		
Projektant	mgr inż. Sławomir Jagiello	DROGOWA	NBGP.V-7342/3/86/98	[Signature]		
Sprawdzający	mgr inż. Jacek Kramnik	DROGOWA	NBGP.V-7342/3/34/97	[Signature]		
Asystent projektanta	mgr inż. Lidia Kaczmarek-Jagiello	DROGOWA	---	[Signature]		
Asystent projektanta	inż. Kamil Lichoń	DROGOWA	---	[Signature]		
Nr projektu:	Nr opracowania:	Nr umowy:	Stadium:	Data oprac.:	Skala:	Nr rys.:
P-284	P-284.3 - P.01.00	1018/2014 z dnia 15.10.2014r	PROJEKT BUDOWLANY	19.03.2015r.	1:500	P-03

MAPA DO CELÓW PROJEKTOWYCH odc. D

Oznaczenie kancelaryjne zgłoszenia pracy geodezyjnej		6640.974.2014
Nazwa miejscowości		Wałbrzych
Jednostka ewidencyjna	identyfikator	026501_1
	nazwa	Miasto Wałbrzych
Obręb ewidencyjny	Identyfikator i nazwa	0035 Rusinowa
Skala mapy		1:500
Nazwa układu współrzędnych	Prostokątnych płaskich	„1965”
	Układu wysokości	Kronsztadt 86
Oznaczenie granic obszaru, który był przedmiotem aktualizacji		-----
Informacje o służebnościach gruntowych mających wpływ na zagospodarowanie gruntów, zlokalizowanych w granicach projektowanej inwestycji.		Brak
Opracowano na podstawie sekcji mapy zasadniczej: 217-a i 217-c		9.02.2015r.



LE
 OZNA
 Podp
 Projekt
 Nazwa
 Lokaliz
 Inwesto
 Tytuł pr
 Tytuł op
 Tytuł ry
 F
 Główny
 Projekt
 Sprawc
 Asyster
 Asyster
 Nr
 P





Orange Polska
Hurt
Dostarczanie i Serwis Usług
Wydział Ewidencji i Zarządzania Danymi o Infrastrukturze Wrocław
Adres do korespondencji:
ul. Długa 60, 58-309 Wałbrzych
tel.: 74 840 14 41; fax: 74 842 63 90

Biuro Studiów i Projektów Drogownictwa
Studio Projekt
ul. Grunwaldzka 17/1, skr. poczt. 385
58-340 Głuszyca

Wałbrzych, 26 marca 2015r.

Numer pisma: TOTDBA-WB.2110-070/15/GP

Temat: uzgodnienie projektu budowy ciągu pieszo - rowerowego wzdłuż ul. Świdnickiej w Wałbrzychu od km 1+654 do km 1+933.

Szanowni Państwo,

informujemy, że uzgadniamy projekt budowy, jak wyżej. Przy realizacji procesu budowy wymagane jest spełnienie następujących uwarunkowań, które są integralną częścią uzgodnienia:

1. Wykonawca jest zobowiązany zgłosić do Orange Polska prace w strefie sieci telekomunikacyjnej min. na 14 dni przed przystąpieniem do robót, powołując się na numer przedmiotowego pisma. Tryb i zasady zgłoszenia dostępne są na stronie: www.orange.pl/wniosekonaadzor. Wykonywanie prac na sieci Orange Polska bez zgłoszenia jest naruszeniem własności Orange Polska i będzie zgłaszane organom ścigania. Powiadomienie powinno zawierać nazwę i adres wykonawcy prac oraz telefon kontaktowy. Pismo należy kierować na adres:
Orange Polska
Obsługa Techniczna Klienta we Wrocławiu
Wydział Utrzymania Usług i Infrastruktury
ul. Długa 60
58 – 309 Wałbrzych
tel. 74 842 28 90; fax. 74 843 40 02
2. Roboty budowlano – montażowe w obrębie sieci telekomunikacyjnej wykonywać zgodnie z normami i przepisami obowiązującymi w budownictwie łączności ręcznie i pod nadzorem upoważnionego przedstawiciela Orange Polska Dostarczanie i Serwis Usług Obsługi Technicznej Klienta we Wrocławiu
3. Przy układaniu obrzeży w zbliżeniu do kanalizacji kablowej, należy zachować szczególną ostrożność. Odkopaną kanalizację przed ułożeniem obrzeży należy bezwzględnie przedstawić naszemu przedstawicielowi zgodnie z punktem 7 niniejszego pisma;
4. Lokalizację podziemnych urządzeń telekomunikacyjnych w terenie należy potwierdzić za pomocą przekopów kontrolnych, a w przypadku odkrycia w trakcie robót ziemnych urządzeń nienaniesionych na planie należy je zabezpieczyć i powiadomić użytkownika oraz inspektora nadzoru. Istniejąca sieć teletechniczna eksploatowana przez Orange Polska wrysowana geodezyjnie, zaznaczona na planie kolorem pomarańczowym, jest zgodna z posiadaną dokumentacją techniczną;

5. Planowane prace nie mogą spowodować przemieszczenia, osiadania i przerwania urządzeń telekomunikacyjnych w trakcie prowadzenia prac oraz po ich zakończeniu.
6. W strefie projektowanych wykopów doziemną sieć telefoniczną zabezpieczyć przed uszkodzeniem zgodnie z przedstawionym rozwiązaniem technicznym. Dodatkowe szczegóły zabezpieczenia ustalić na roboczo z naszym przedstawicielem tel. 74 842 52 28. Koszty zabezpieczenia ponosi naruszający stan istniejący;
7. Miejsca zbliżeń i skrzyżowań oraz elementy zanikowe sieci telekomunikacyjnej przed ich zasypaniem podlegają obowiązkowi zgłoszenia użytkownikowi, tj. Wydział Utrzymania Sieci w Wałbrzychu ul. Długa 60, tel. 74 842 52 28;
8. W przypadku uszkodzenia sieci telefonicznej, wobec przedsiębiorstwa prowadzącego roboty ziemne, egzekwowane będzie wyrównanie szkody na podstawie kalkulacji powykonawczej oraz strat tytułem braku transmisji, sporządzonej przez Orange Polska;
9. Po zakończeniu prac inwestor jest zobowiązany do pisemnego zgłoszenia z 14-dniowym wyprzedzeniem – na adres podany w punkcie 1 niniejszego pisma – wykonane zadanie do odbioru technicznego w zakresie miejsc kolizyjnych z sieciami teletechnicznymi oraz otrzymania pisemnej akceptacji w formie protokołu odbioru lub notatki służbowej.
10. Niniejsze uzgodnienie ważne jest jeden rok od daty jego wydania.

Orange Polska Wydział Ewidencji i Zarządzania Danymi o Infrastrukturze Wrocław otrzymał do celów służbowych 1 kpl. planów z przedmiotowego uzgodnienia.

Z poważaniem



Paweł Kramarz

Załącznik: 1 egz. planu

1 odc. D

640.974.2014

Wałbrzych

026501_1

miasto Wałbrzych

035 Rusinowa

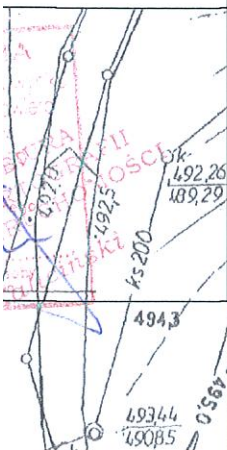
1:500

„1965”

Gransztadt 86

Brak

9.02.2015r.



LEGENDA:

OZNACZENIA BRANŻY DROGOWEJ

- PROJ. KRAWĘŻNIK OBNIŻONY
- PROJ. OBRZEŻE WYSTAJĄCE
- PROJ. OBRZEŻE OBNIŻONE
- ISTN. KRAWĘŻNIKI
- ISTN. OBRZEŻA
- ISTN. OBRZEŻA - DO LIKWIDACJI
- PROJ. OGRODZENIA, BALUSTRADY /szczegóły ogrodzeń i balustrad w projekcie stałej organizacji ruchu/
- PROJ. OGRODZENIA, BALUSTRADY W RAMACH ODRĘBNEJ PROCEDURY ADMINISTRACYJNEJ
- PROJ. MURKI OPOROWE
- PROJ. PALISADY
- PROJ. LOKALIZACJA LAWEK, STOJAKÓW ROWEROWYCH ORAZ KOSZY NA ŚMIECI
- PROJ. SCHODY
- PROJ. SKARPA
- PROJ. POWIERZCHNIE UTWARDZONE (F=167m²)
- POWIERZCHNIA DOWIĄZANIA DO ISTN. TERENU (F=20m²)
- POWIERZCHNIA UTWARDZENIA W OBSZARZE LIKWIDOWANYCH SCHODÓW ZEWNĘTRZNYCH (F=31m²)
- SPADKI POPRZECZNE

OZNACZENIA POZOSTAŁE

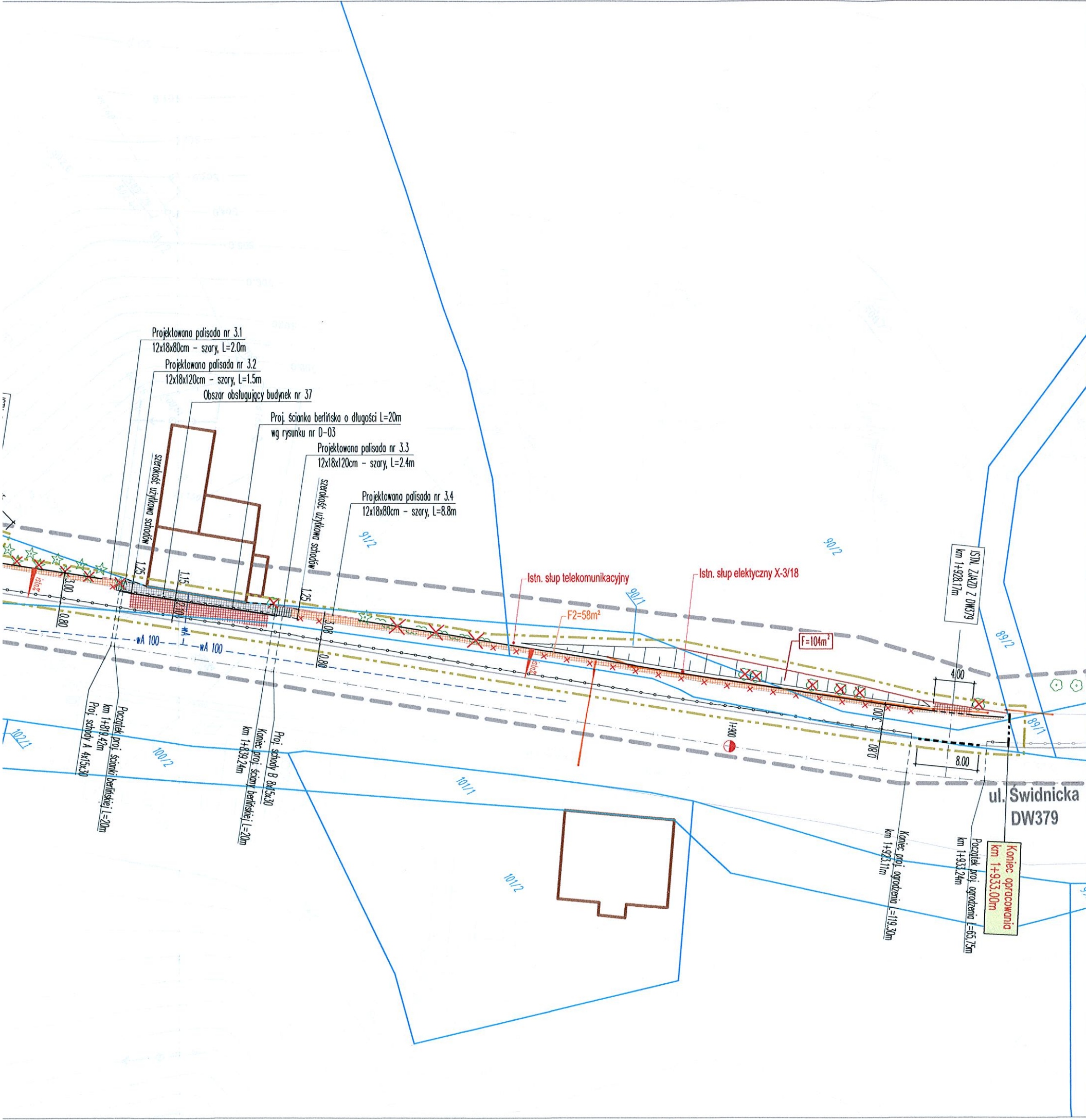
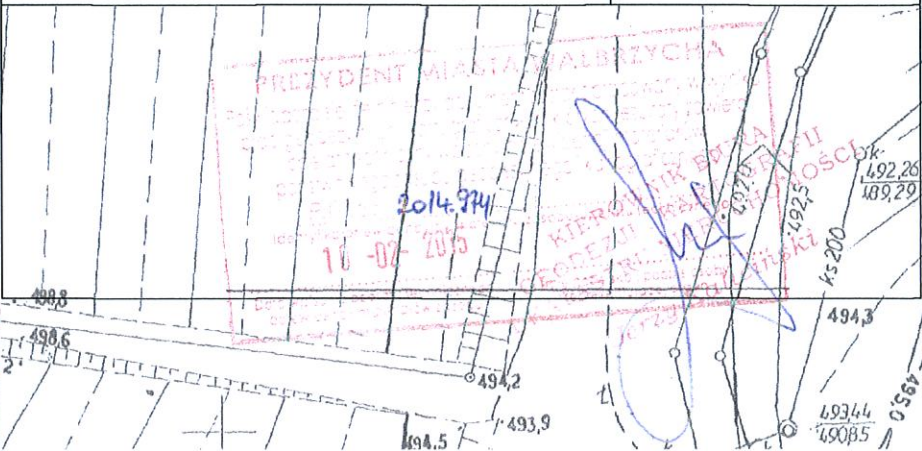
- ISTN. GRANICE DZIAŁEK
- ISTN. NUMERY DZIAŁEK
- GRANICE OBRĘBÓW
- NUMERY OBRĘBÓW
- PROJ. GRANICE DZIAŁEK
- ISTN. DRZEWA I KRZEWY
- ISTN. DRZEWA I KRZEWY - DO LIKWIDACJI
- GRANICA OPRACOWANIA
- GRANICA AKTUALIZACJI MAPY DO CELÓW PROJEKTOWYCH

kanalizacja d. otw.

Projektant:		 BIURO STUDIÓW I PROJEKTÓW DROGOWNICTWA STUDIO PROJEKT UL. GRUNWALDZKA 17/1, 58-340 GŁUSZYCA TEL/FAX: 074/8402000, MOBIL: 0601 940567				
Nazwa zadania:		BUDOWA ŚCIEŻKI ROWEROWEJ WZDŁUŻ UL. ŚWIDNICKIEJ W CIĄGU DROGI WOJEWÓDZKIEJ NR 379 W WAŁBRZYCHU				
Lokalizacja:		Województwo: dolnośląskie; Powiat: miasto Wałbrzych; Gmina: Wałbrzych; Miejscowość: Wałbrzych; Obręb: Rusinowa Nr35, działki nr: 90/1, 90/2, 91/1, 92/1, 94/1, 95/1, 104/1, 118/1, 267				
Inwestor:		 PREZYDENT MIASTA WAŁBRZYCHA wykonujący zadanie przy pomocy jednostki organizacyjnej będącej zarządem drogi tj.: Zarząd Dróg Komunikacji i Utrzymania Miasta w Wałbrzychu 58-340 Wałbrzych, ul. Matejki 1				
Tytuł projektu:		BUDOWA CIĄGU PIESZO-ROWEROWEGO NA ODCINKU UL. ŚWIDNICKIEJ OD KM 1+654.00 DO KM 1+933.00 W WAŁBRZYCHU				
Tytuł opracowania:		PROJEKT ZAGOSPODAROWANIA TERENU				
Tytuł rysunku:		PLANSZA ZAGOSPODAROWANIA TERENU				
Funkcja	Imię i nazwisko	Branża	Numer uprawnień	Podpis		
Główny projektant	mgr inż. Sławomir Jagiełło	---	NBGP.V-7342/3/86/98			
Projektant	mgr inż. Sławomir Jagiełło	DROGOWA	NBGP.V-7342/3/86/98			
Sprawdzający	mgr inż. Jacek Kramnik	DROGOWA	NBGP.V-7342/3/34/97			
Asystent projektanta	mgr inż. Lidia Kaczmarek-Jagiello	DROGOWA	---			
Asystent projektanta	inż. Kamil Lichoń	DROGOWA	---			
Nr projektu:	Nr opracowania:	Nr umowy:	Stadium:	Data oprac.:	Skala:	Nr rys:
P-284	P-284.3 - P.01.00	1018/2014 z dnia 15.10.2014r	PROJEKT BUDOWLANY	19.03.2015r.	1:500	P-03

MAPA DO CELÓW PROJEKTOWYCH odc. D

Oznaczenie kancelaryjne zgłoszenia pracy geodezyjnej	6640.974.2014	
Nazwa miejscowości	Wałbrzych	
Jednostka ewidencyjna	identyfikator	026501_1
	nazwa	Miasto Wałbrzych
Obręb ewidencyjny	Identyfikator i nazwa	0035 Rusinowa
Skala mapy	1:500	
Nazwa układu współrzędnych	Prostokątnych płaskich	„1965”
	Układu wysokości	Kronsztadt 86
Oznaczenie granic obszaru, który był przedmiotem aktualizacji		
Informacje o służebnościach gruntowych mających wpływ na zagospodarowanie gruntów, zlokalizowanych w granicach projektowanej inwestycji.		
Opracowano na podstawie sekcji mapy zasadniczej: 217-a i 217-c		



OZNACZENIA	
OZNACZENIA	
Podpis	
Projektant	
Nazwa zadania	
Lokalizacja	
Inwestor	
Tytuł projektu	
Tytuł opracowania	
Tytuł rysunku	
Funkcja	
Główny projektant	
Projektant	
Sprawdzający	
Asystent	
Asystent	
Nr projektu	
P	

Adres do korespondencji:

TAURON Dystrybucja S.A.
Oddział w Wałbrzychu
ul. Wysockiego 11, 58-300 Wałbrzych
tel. 74 889 83 00
fax: 74 842 58 19

e-mail: walbrzych@tauron-dystrybucja.pl



Wałbrzych, 07.04.2015 r.

1005055245



TD/OWB/OMD/ 2015-04-08 | 0000001

**Biuro Studiów
i Projektów Drogownictwa
„Studio Projekt”
ul. Grunwaldzka 17/1
58-340 Głuszyca**

Dotyczy: Pisma/wniosku o uzgodnienie projektu pod nazwą: "Budowa ciągu pieszo-rowerowego na odcinku ul. Świdnickiej od km 1+654 do km 1+933 w Wałbrzychu".

Odpowiadając na pismo BSiPD/P-284.3/1446/2015 z dnia 19.03.2015r. informujemy, że na wskazanym terenie nie posiadamy urządzeń elektroenergetycznych WN, SN i teletechnicznych

Na załączonych mapie naniesiono orientacyjne przebiegi linii napowietrznej nN wraz z klauzulami informacyjnymi umieszczonymi na odwrocie mapy, do których należy się bezwzględnie stosować.

W przypadku prac w pobliżu urządzeń TAURON Dystrybucja S.A. należy wystąpić o nadzór nad prowadzonymi robotami do Spółki TAURON Dystrybucja S.A. w Wałbrzychu ul. Wysockiego 11 w zakresie linii napowietrznej nN .

Ponadto informujemy, że na danym terenie mogą znajdować się urządzenia elektroenergetyczne i teletechniczne niebędące własnością TAURON Dystrybucja S.A. Oddział w Wałbrzychu.

Ważność uzgodnienia ustala się na okres dwóch lat, licząc od daty niniejszego pisma.

Faktura za dokonane uzgodnienie zostanie przesłana pocztą.

Sprawę prowadzi:

Waldemar Sołuk, (0-74) 842-8616, waldemar.soluk@tauron-dystrybucja.pl

Załączniki:

- 2 egz. mapy 1:500

Do wiadomości:

adresat
a/a (OMD4.1/511/19/0003538/1003486424)

TAURON Dystrybucja S.A.
Oddział w Wałbrzychu
Kierownik Zespołu Dokumentacji
Z poważaniem
Jacek Molczan

odc. D

640.974.2014

Wałbrzych

026501_1

miasto Wałbrzych

035 Rusinowa

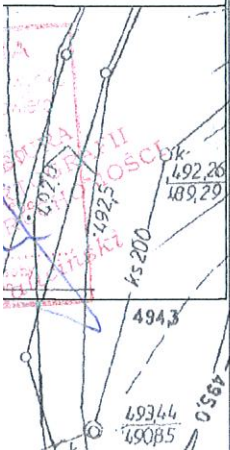
1:500

„1965”

Stronsztadt 86

Brak

9.02.2015r.



LEGENDA:

OZNACZENIA BRANŻY DROGOWEJ

- PROJ. KRAWĘŻNIK OBNIŻONY
- PROJ. OBRZEŻE WYSTAJĄCE
- PROJ. OBRZEŻE OBNIŻONE
- ISTN. KRAWĘŻNIKI
- ISTN. OBRZEŻA
- ISTN. OBRZEŻA - DO LIKWIDACJI
- PROJ. OGRODZENIA, BALUSTRADY /szczegóły ogrodzeń i balustrad w projekcie stałej organizacji ruchu/
- PROJ. OGRODZENIA, BALUSTRADY W RAMACH ODRĘBNEJ PROCEDURY ADMINISTRACYJNEJ
- PROJ. MURKI OPOROWE
- PROJ. PALISADY
- PROJ. LOKALIZACJA ŁAWEK, STOJAKÓW ROWEROWYCH ORAZ KOSZY NA ŚMIECI
- PROJ. SCHODY
- PROJ. SKARPA
- PROJ. POWIERZCHNIE UTWARDZONE (F=167m²)
- POWIERZCHNIA DOWIĄZANIA DO ISTN. TERENU (F=20m²)
- POWIERZCHNIA UTWARDZENIA W OBSZARZE LIKWIDOWANYCH SCHODÓW ZEWNĘTRZNYCH (F=31m²)
- SPADKI POPRZECZNE

OZNACZENIA POZOSTAŁE

- ISTN. GRANICE DZIAŁEK
- 267 ----- ISTN. NUMERY DZIAŁEK
- GRANICE OBRĘBÓW
- Podgórze Nr 35 ----- NUMERY OBRĘBÓW
- PROJ. GRANICE DZIAŁEK
- ISTN. DRZEWA I KRZEWY
- ISTN. DRZEWA I KRZEWY - DO LIKWIDACJI
- GRANICA OPRACOWANIA
- GRANICA AKTUALIZACJI MAPY DO CELÓW PROJEKTOWYCH

Projektant:	 BIURO STUDIÓW I PROJEKTÓW DROGOWNICTWA STUDIO PROJEKT UL. GRUNWALDZKA 17/1, 58-340 GŁUSZYCA TEL/FAX: 074/8402000, MOBIL: 0601 940567					
Nazwa zadania:	BUDOWA ŚCIEŻKI ROWEROWEJ WZDŁUŻ UL. ŚWIDNICKIEJ W CIĄGU DROGI WOJEWÓDZKIEJ NR 379 W WAŁBRZYCHU					
Lokalizacja:	Województwo: dolnośląskie; Powiat: miasto Wałbrzych; Gmina: Wałbrzych; Miejscowość: Wałbrzych; Obręb: Rusinowa Nr35, działki nr: 90/1, 90/2, 91/1, 92/1, 94/1, 95/1, 104/1, 118/1, 267					
Inwestor:	 PREZYDENT MIASTA WAŁBRZYCHA wykonujący zadanie przy pomocy jednostki organizacyjnej będącej zarządem drogi tj.: Zarząd Dróg Komunikacji i Utrzymania Miasta w Wałbrzychu 58-340 Wałbrzych, ul. Matejki 1					
Tytuł projektu:	BUDOWA CIĄGU PIESZO-ROWEROWEGO NA ODCINKU UL. ŚWIDNICKIEJ OD KM 1+654.00 DO KM 1+933.00 W WAŁBRZYCHU					
Tytuł opracowania:	PROJEKT ZAGOSPODAROWANIA TERENU					
Tytuł rysunku:	PLANSZA ZAGOSPODAROWANIA TERENU					
Funkcja	Imię i nazwisko		Branża	Numer uprawnień		Podpis
Główny projektant	mgr inż. Sławomir Jagiello		---	NBGP.V-7342/3/86/98		
Projektant	mgr inż. Sławomir Jagiello		DROGOWA	NBGP.V-7342/3/86/98		
Sprawdzający	mgr inż. Jacek Kramnik		DROGOWA	NBGP.V-7342/3/34/97		
Asystent projektanta	mgr inż. Lidia Kaczmarek-Jagiello		DROGOWA	---		
Asystent projektanta	inż. Kamil Lichoń		DROGOWA	---		
Nr projektu:	Nr opracowania:	Nr umowy:	Stadium:	Data oprac.:	Skala:	Nr rys:
P-284	P-284.3 - P.01.00	1018/2014 z dnia 15.10.2014r	PROJEKT BUDOWLANY	19.03.2015r.	1:500	P-03

Uzgodnienie nr..... OMD 4.1/511/19
Data..... 07.04.2015v
W oznaczonym terenie wkreślono przebieg*) brak*) brak
urządzeń podziemnych własności TAURON Dystrybucja S.A.
Oddział w..... Katowicach
Linia napowietrzna widoczna w terenie.
*Niepotrzebne skreślić podpis

Legenda:

..... Linie kablowe WN
..... Linie napowietrzne WN
..... Linie kablowe SN
..... Linie napowietrzne SN
..... Linie kablowe nN
..... ||||| Linie napowietrzne nN
..... Linie kablowe oświetleniowe
..... Linie napowietrzne oświetleniowe
..... Linie kablowe teletechniczne
..... Linie napowietrzne teletechniczne
Przebieg linii naniesiono orientacyjnie

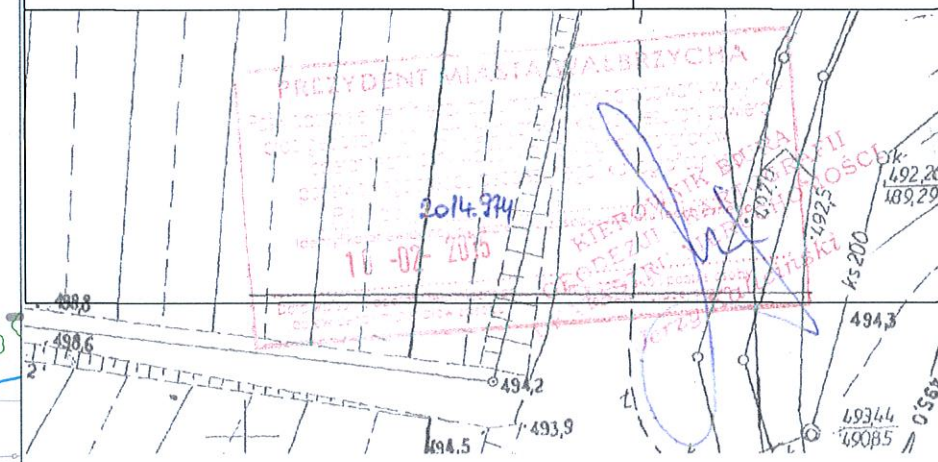
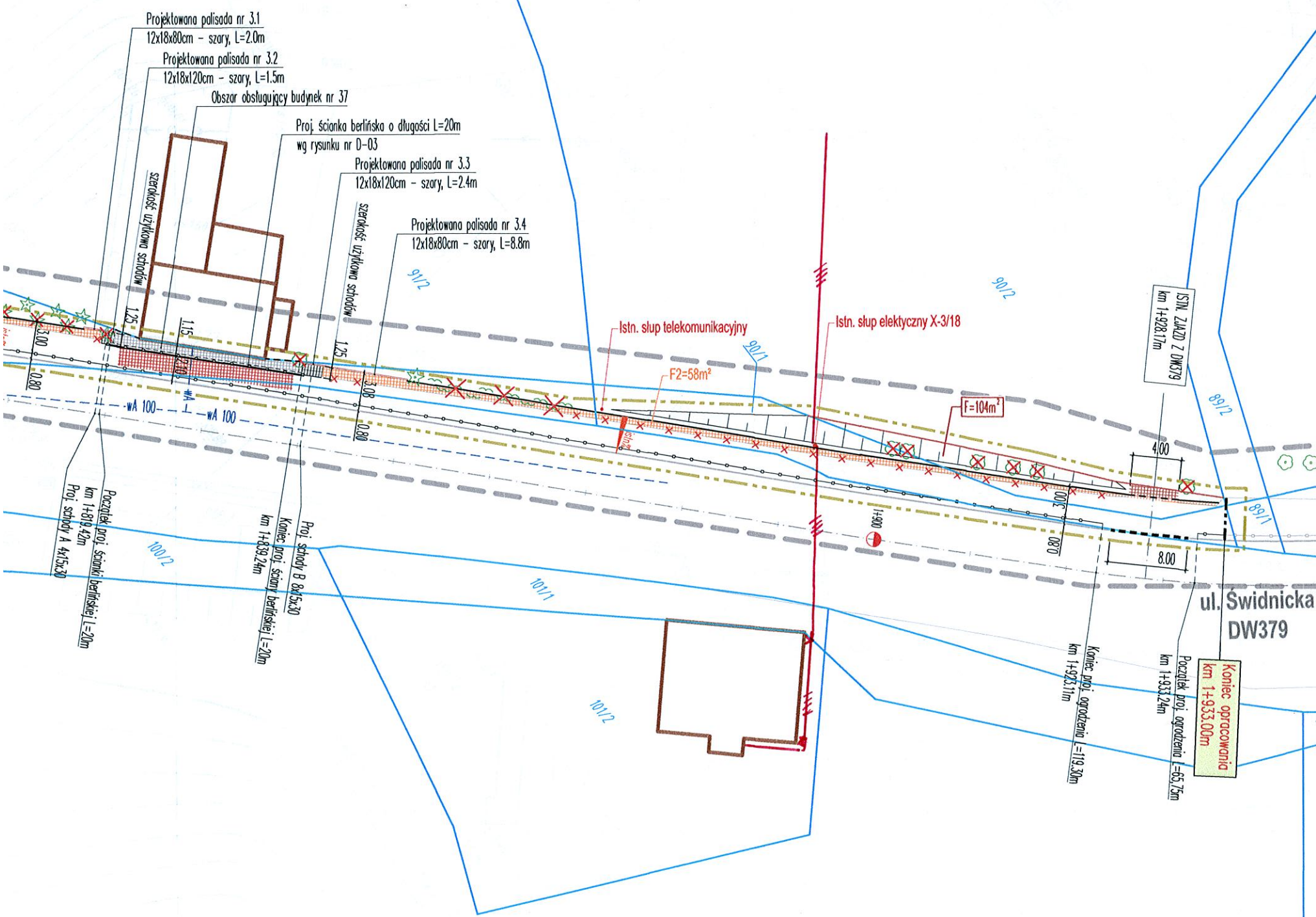
Przed przystąpieniem do prac w odległości mniejszej niż:

- 3m od skrajnych przewodów linii napowietrznych nN,
 - 10m od skrajnych przewodów linii napowietrznych SN,
 - 15m od skrajnych przewodów linii napowietrznych WN,
- należy uzgodnić bezpieczne metody pracy ze Spółką eksploatującą sieć. Odległości powyższe dotyczą również użycia dźwignic, licząc odległość od najdalej wysuniętej części maszyny do skrajnego przewodu. Prace ziemne należy prowadzić w ten sposób, aby nie naruszać ustojów słupów linii jw., inaczej będą musiały być odbudowane kosztem i staraniem winnego ich uszkodzenia.

TAURON Dystrybucja S.A.
oddział w Katowicach
ul. Katowicka 149
40-001 Katowice
W. Sotuk
Waldemar Sotuk

MAPA DO CELÓW PROJEKTOWYCH odc. D

Oznaczenie kancelaryjne zgłoszenia pracy geodezyjnej		6640.974.2014
Nazwa miejscowości		Wałbrzych
Jednostka ewidencyjna	identyfikator	026501_1
	nazwa	Miasto Wałbrzych
Obręb ewidencyjny	Identyfikator i nazwa	0035 Rusinowa
Skala mapy		1:500
Nazwa układu współrzędnych	Prostokątnych płaskich	„1965”
	Układu wysokości	Kronstadt 86
Oznaczenie granic obszaru, który był przedmiotem aktualizacji		-----
Informacje o służebnościach gruntowych mających wpływ na zagospodarowanie gruntów, zlokalizowanych w granicach projektowanej inwestycji.		Brak
Opracowano na podstawie sekcji mapy zasadniczej: 217-a i 217-c		9.02.2015r.



LEGEN

OZNACZENIA

OZNACZENIA

267

Podgórze Nr 35

OZNACZENIA

Projektant:

Nazwa zadania:

Lokalizacja:

Inwestor:

Tytuł projektu:

Tytuł opracowania:

Tytuł rysunku:

Funkcja

Główny projektant:

Projektant

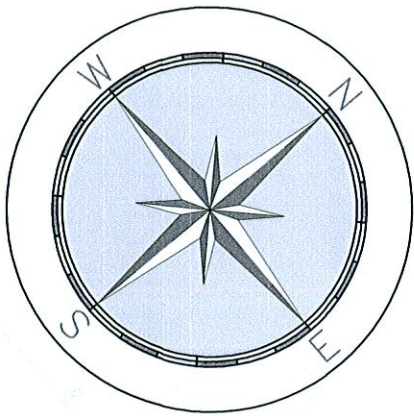
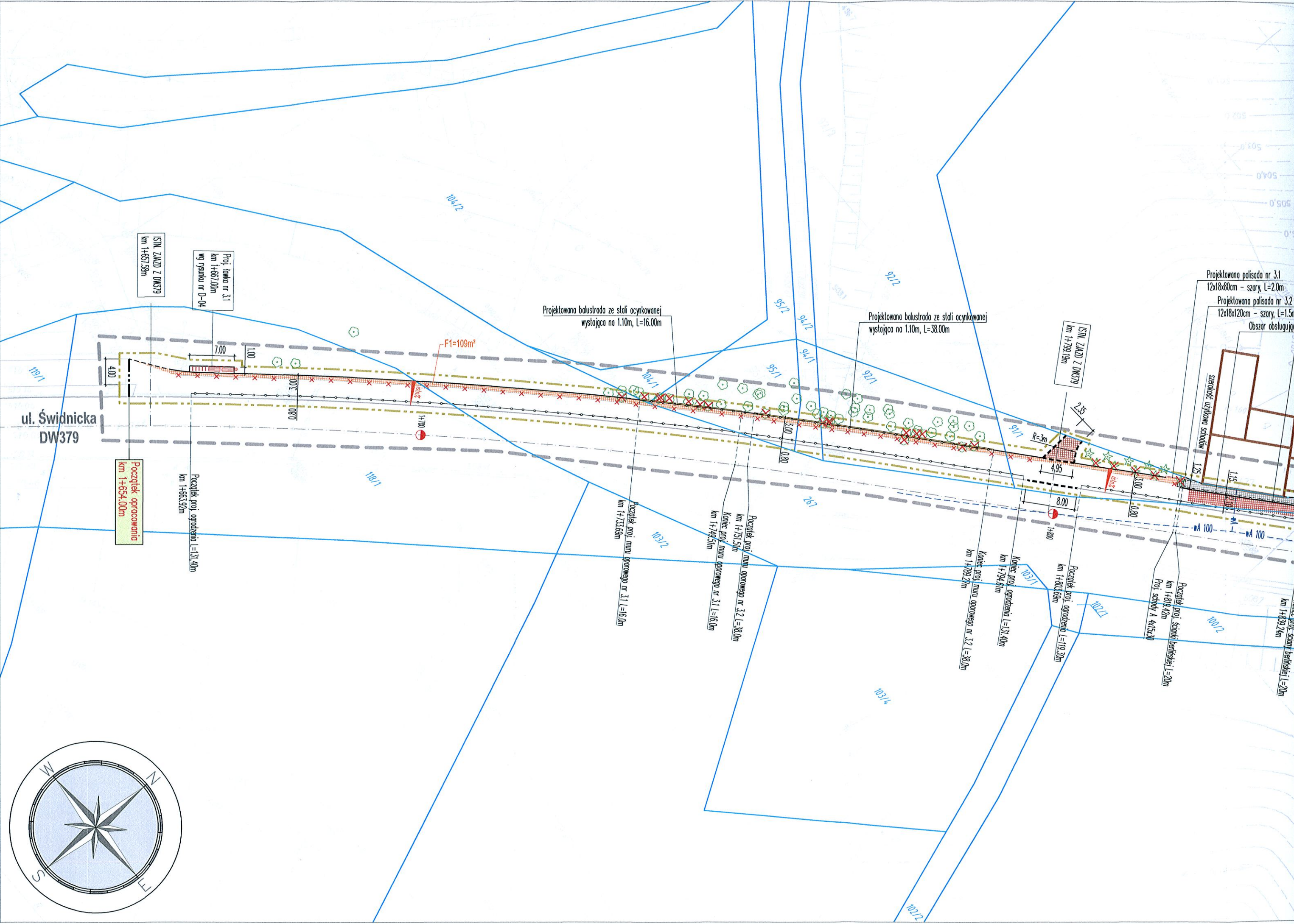
Sprawdzający

Asystent projektanta

Asystent projektanta

Nr projektu:

P-284



UZGODNIENIE

Jako właściciel / współwłaściciel działki nr 91/2, obręb **Rusinowa 35** (zlokalizowanej w Wałbrzychu przy ulicy **Świdnickiej 37**), wyrażam zgodę na przeprowadzenie prac w sąsiedztwie w/w działki związanych z budową ciągu pieszo-rowerowego na odcinku ul. Świdnickiej od km 1+654.00 do km 1+933.00 w Wałbrzychu zgodnie z załączonym planem sytuacyjno-wysokościowym.

Niniejsze oświadczenie zostało sporządzone w dwóch jednobrzmiących egzemplarzach. Oświadczam, że jeden egzemplarz został mi przekazany.

Ewentualne uwagi

Wnoszę o to by górna część muru oporowego była wykonana tak aby krawędzie lin betonowych ewentualnie się poniżej istn. izod. poziomej mojego budynku oraz aby został utrzymany wzdłuż ścianki budynku drewno.

Imię i nazwisko: **GRAZyna MARIA ŻURAWSKA**

Adres: **ul. Świdnicka 37, 58-303 Kąkolice**

Seria i numer dowodu osobistego: **AMB 300035**

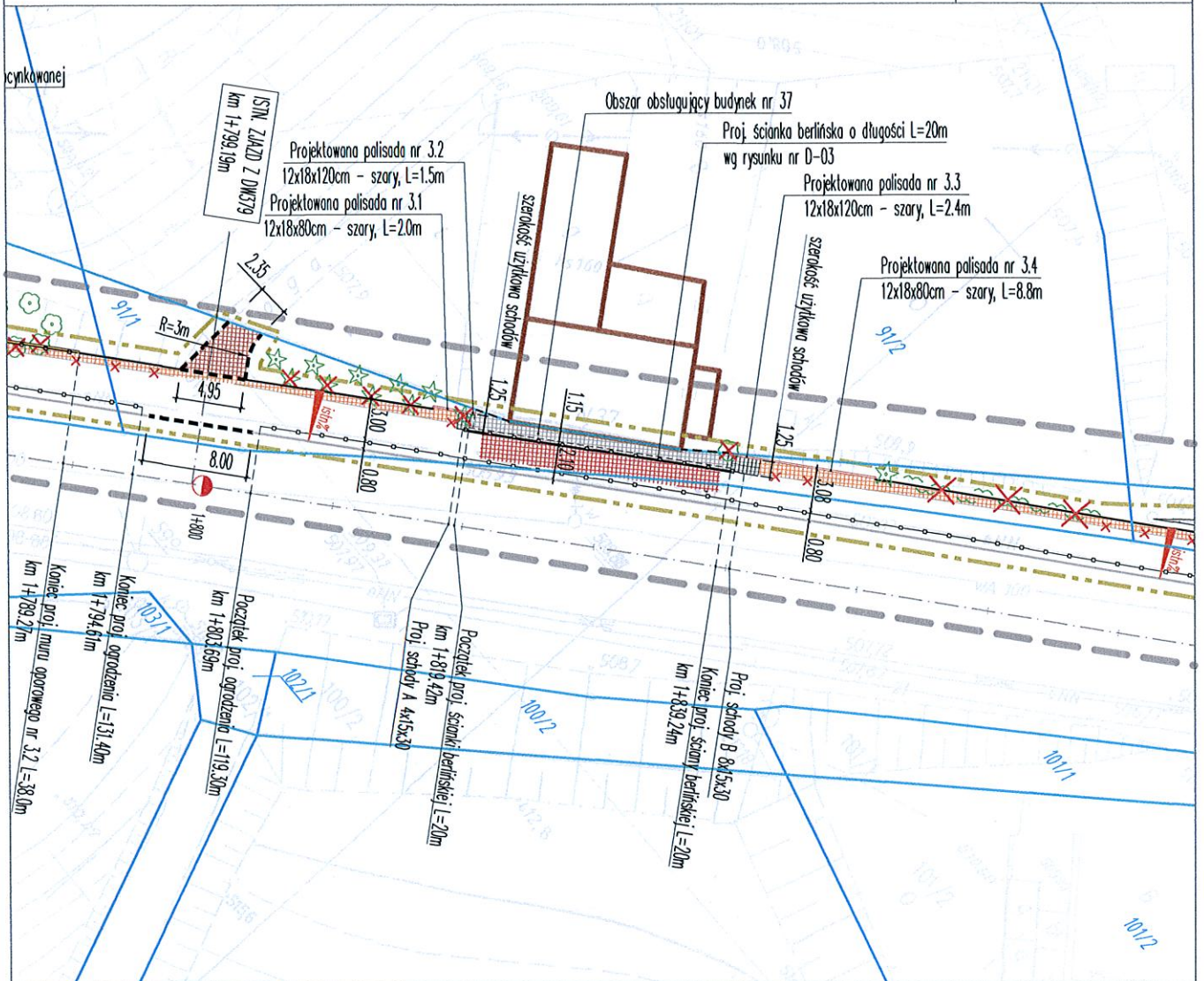
Wydanego przez: **Prezydenta Miasta Kąkolice**

Podpis: **Żurawska Grazyna** Miejscowość, dnia: **N-dk 30-03-15**

PLAN SYTUACYJNO - WYSOKOŚCIOWY

ARKUSZ UZGODNIENIA PROJEKTU
BUDOWA CIĄGU PIESZO-ROWEROWEGO NA ODCINKU UL. ŚWIDNICKIEJ
OD KM 1+654.00 DO KM 1+933.00 W WAŁBRZYCHU

Skala:
1:500



Projektant:



**BIURO STUDIÓW I PROJEKTÓW DROGOWNICTWA
STUDIO PROJEKT**

UL. GRUNWALDZKA 17/1, 58-340 GŁUSZYCA
TEL/FAX: 074/8402000, MOBIL: 0601 940567

UZGODNIENIE

Jako właściciel / współwłaściciel działki nr 91/2, obręb Rusinowa 35 (zlokalizowanej w Wałbrzychu przy ulicy Świdnickiej 37), wyrażam zgodę na przeprowadzenie prac w sąsiedztwie w/w działki związanych z budową ciągu pieszo-rowerowego na odcinku ul. Świdnickiej od km 1+654.00 do km 1+933.00 w Wałbrzychu zgodnie z załączonym planem sytuacyjno-wysokościowym.

Niniejsze oświadczenie zostało sporządzone w dwóch jednobrzmiących egzemplarzach. Oświadczam, że jeden egzemplarz został mi przekazany.

Ewentualne uwagi

Amoszę o to by górna część muru była wykonana tak aby nie wniknęła betonowa konstrukcja się poniżej istn. rzędzię porośniętej mojego budynku, oraz aby ułożony został nadto szary asfalt 10cm grubości.

Imię i nazwisko: RYSZARD ŻURAWSKI

Adres: Świdnicka 37, 58-303 Wałbrzych

Seria i numer dowodu osobistego: AMB 300035

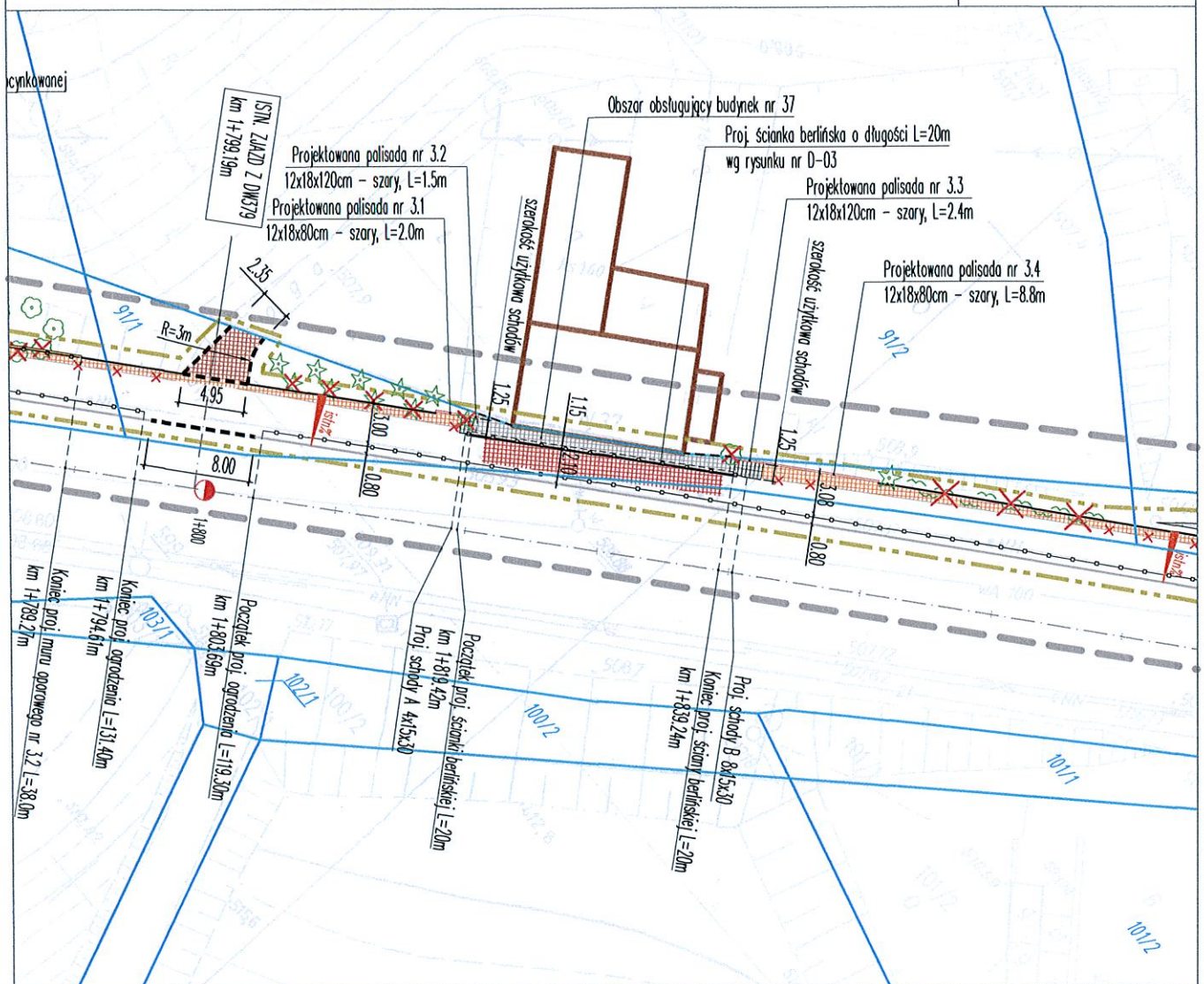
Wydanego przez: Prezydent Miasta Wałbrzych

Podpis: [Signature] Miejscowość, dnia: 30.03.15

PLAN SYTUACYJNO - WYSOKOŚCIOWY

ARKUSZ UZGODNIENIA PROJEKTU
BUDOWA CIĄGU PIESZO-ROWEROWEGO NA ODCINKU UL. ŚWIDNICKIEJ
OD KM 1+654.00 DO KM 1+933.00 W WAŁBRZYCHU

Skala:
1:500



Projektant:



**BIURO STUDIÓW I PROJEKTÓW DROGOWNICTWA
STUDIO PROJEKT**

UL. GRUNWALDZKA 17/1, 58-340 GŁUSZYCA
TEL/FAX: 074/8402000, MOBIL: 0601 940567