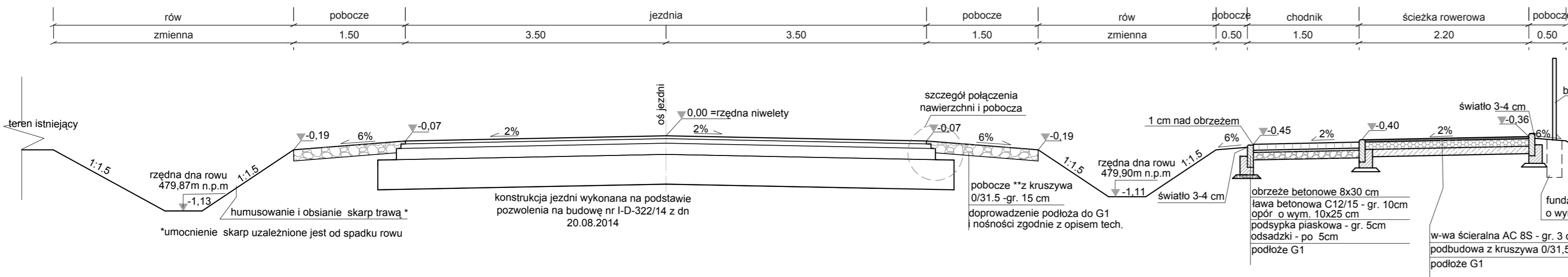
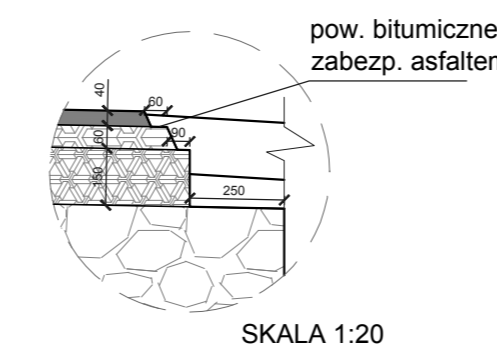


1-1 PRZEKRÓJ POPRZECZNY NA PROSTEJ

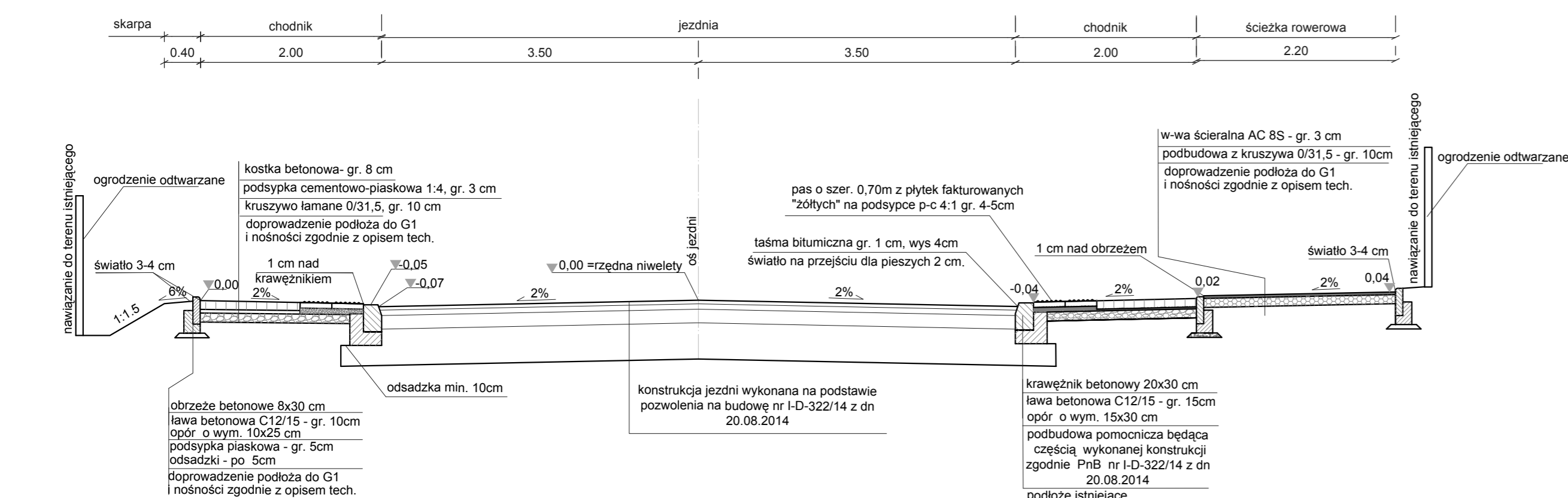


Szczegół połączenia nawierzchni z poboczem (wymiary w mm)

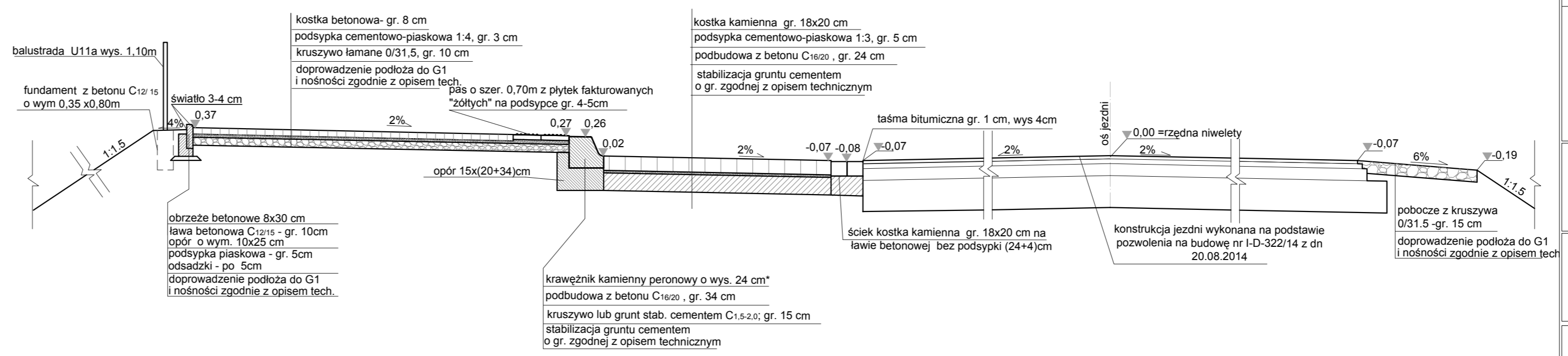



**pobocze należy wykonać 1-2 cm poniżej nawierzchni bitumicznej

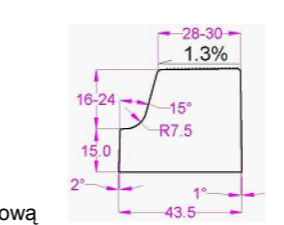
2-2 PRZEKRÓJ POPRZECZNY PRZEZ PRZEJŚCIE DLA PIESZYCH



3-3 PRZEKRÓJ POPRZECZNY PRZEZ ZATOKĘ AUTOBUSOWĄ



*krawężnik kamienny peronowy - wys. nad jezdnią 24 cm; całkowita wys. 39 cm
szer. górna 30cm ; szer. dolna 43,5 cm
*nawierzchnię z kostki i podbudowę należy dylatować poprzecznie co 4-5 m, spoiny dylatacyjne wypełnić zalewą drogową



Investor	Dolnośląska Służba Dróg i Kolei we Wrocławiu 50-425 Wrocław, ul. Krakowska 28				
Zleceniodawca	Gmina Wałbrzych - Zarząd Dróg, Komunikacji i Utrzymania Miasta w Wałbrzychu 58-300 Wałbrzych, ul. Matejki 1 tel. 0 74 641 44 00, fax 0 74 641 44 04				
Wykonawca			Egis Poland Sp. z o.o. Departament Projektowy we Wrocławiu 52-418 Wrocław, ul. Bukowskiego 2 tel. +48 71 337 46 12, fax +48 71 364 33 95		
Branża	Zespół projektowy	Nr uprawnień	Specjalność	Podpis	
DROGI	Projektant:	mgr inż. Sławomir Rabenda	ZAP/0130/PWOD/05	drogowa	
	Projektant:	mgr inż. Marek Husarz	208/DOŚ/06	drogowa	
	Projektant:	mgr inż. Przemysław Dłubała	OPL/0862/POOD/12	drogowa	
	Sprawdzający:	mgr inż. Eliza Podkalicka	44/DOŚ/04	drogowa	
Asystent:	mgr inż. Anna Kucharska				
Nazwa zadania	Przebudowa i rozbudowa drogi wojewódzkiej nr 379 od ronda łącznik ul. Uczniowska do skrzyżowania ulic Strzegomska - Świdnicka - Noworudzka - 11 listopada w m. Wałbrzych i na terenie Gminy Walim				
Nazwa opracowania	PROJEKT PRZEBUDOWY i ROZBUDOWY w/w drogi - zakres gminy Walim				
Nazwa rysunku	PRZEKROJE KONSTRUKCYJNE				
Skala	Data	Nr umowy	Branża	Studium	Nr rysunku
1:50	11.2014	20/TT/2014	DROGI	PB	3.1