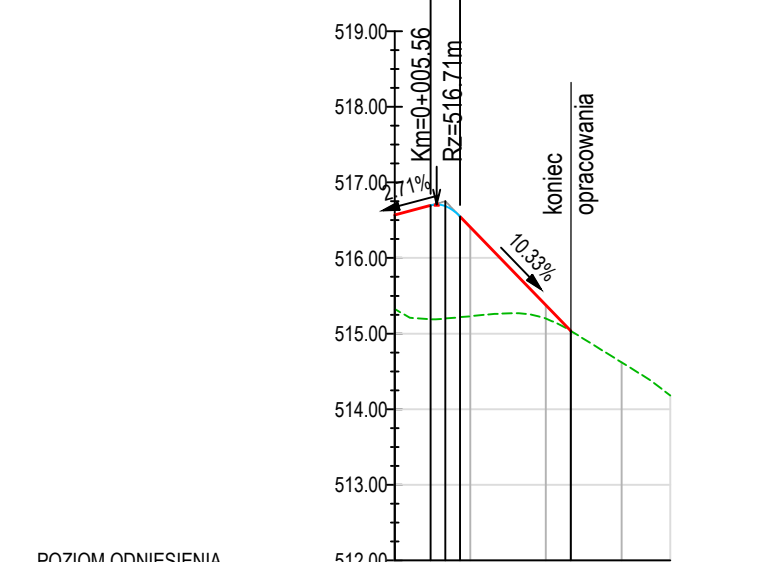


L: 3.911m  
R: 30.000m  
T: 0.064m  
D: -1.956m

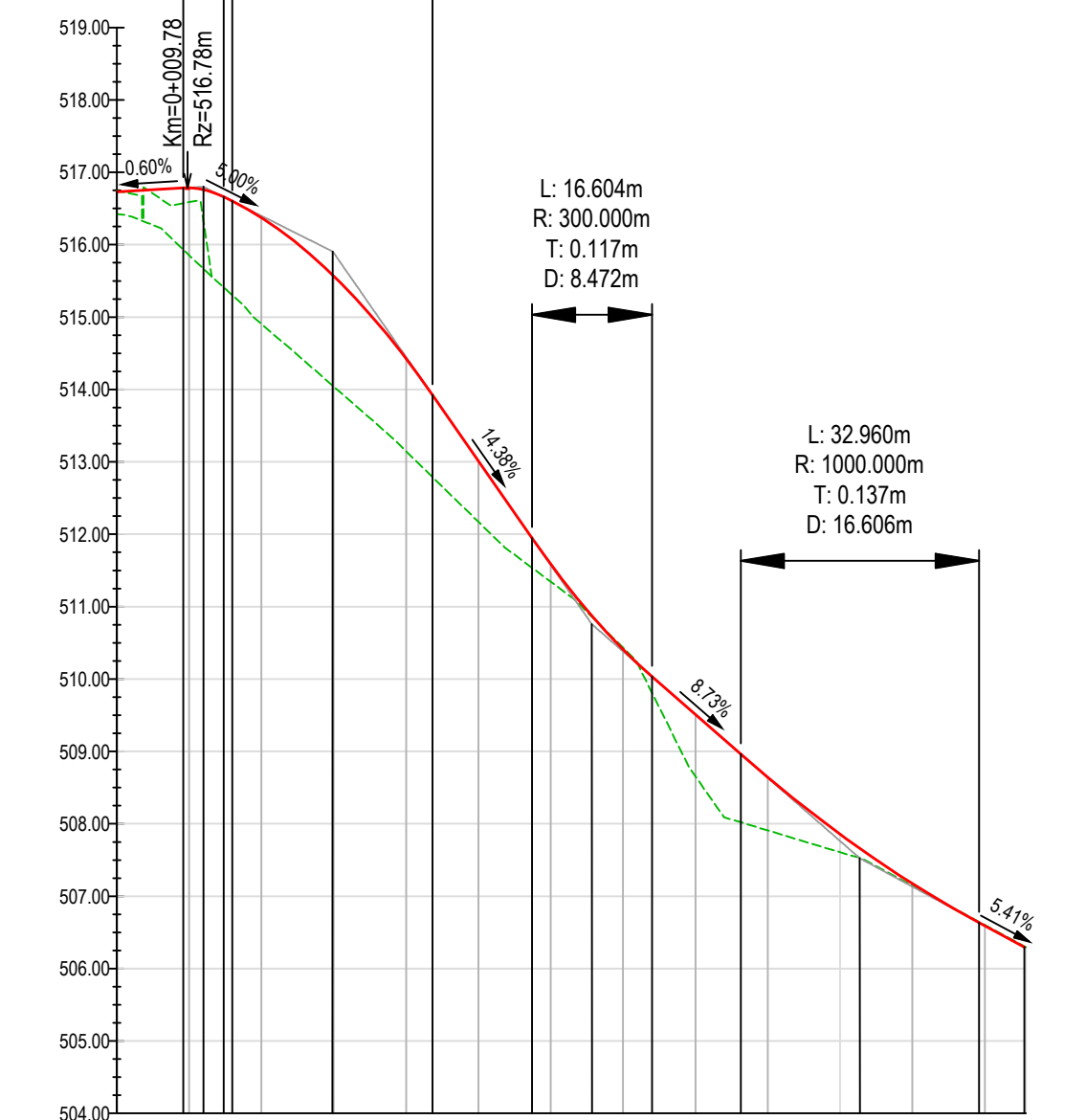
KM 0+721 - str. lewa - zjazd indywidualny



POZIOM ODNIESIENIA	
Rzędne niwelety	516.57 516.70 516.68 516.55 516.47 516.38 515.04
Rzędne istniejące	516.78 516.78 516.66 516.60 516.41 516.38 515.04
Różnice rzędnych	1.25 1.51 1.49 1.33 1.18 0.18 0.00
Elementy niwelety	PROSTA L=3.911m
Elementy trasy	PROSTA L=3.911m
Odległości	0.00 0.47 0.67 1.09 1.49 2.00 2.33 3.00 3.46
Kilometraż	0+000 0+036

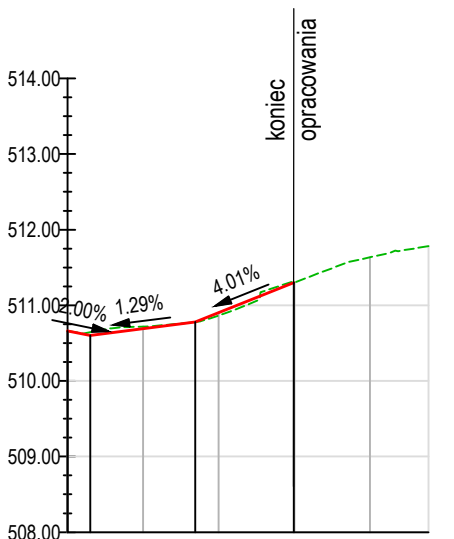
L: 5.594m L: 27.705m  
R: 100.000m R: 300.000m  
T: 0.039m T: 0.325m  
D: -2.800m D: -14.063m

KM 0+721 - str. prawa - droga dojazdowa do ogródków działkowych



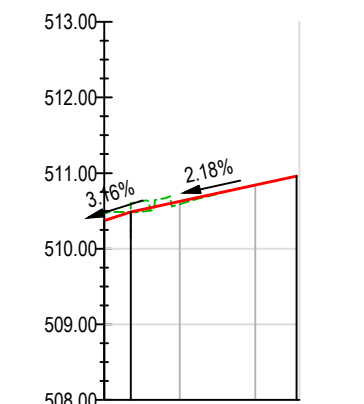
POZIOM ODNIESIENIA	
Rzędne niwelety	516.73 516.78 516.78 516.66 516.60 516.37 515.98 515.57 514.43 513.92 513.01 511.95 511.88 510.88 510.43 510.03 508.66 508.51 507.91 507.66 507.17 507.14 507.17 506.63 506.59 506.30
Rzędne istniejące	516.73 516.78 516.78 516.66 516.60 516.37 515.98 515.57 514.43 513.92 513.01 511.95 511.88 510.88 510.43 510.03 508.66 508.51 507.91 507.66 507.17 507.14 507.17 506.63 506.59 506.30
Różnice rzędnych	0.31 0.85 0.85 1.09 1.25 1.30 1.47 1.53 1.53 1.38 1.13 0.84 0.41 0.24 0.01 -0.03 0.22 0.85 0.94 0.73 0.25 0.13 0.03 0.00 -0.01 -0.01
Elementy niwelety	PROSTA L=5.594m LUK POZIOMY R=100.00m L=5.594m LUK POZIOMY R=300.00m L=27.705m LUK POZIOMY R=300.00m L=16.60m LUK POZIOMY R=300.00m L=16.60m LUK POZIOMY R=1000.000m L=32.960m
Elementy trasy	PROSTA L=5.594m LUK POZIOMY R=100.00m L=5.594m LUK POZIOMY R=300.00m L=27.705m LUK POZIOMY R=300.00m L=16.60m LUK POZIOMY R=300.00m L=16.60m LUK POZIOMY R=1000.000m L=32.960m
Odległości	0.00 0.47 1.09 1.49 2.00 2.33 2.99 3.00 4.00 4.36 5.00 5.74 6.00 6.67 7.00 7.40 8.00 8.26 9.00 10.00 10.72 11.22 12.00 13.46 14.62
Kilometraż	0+000 0+100 0+126

KM 0+939 - str. lewa - skrzyżowanie z drogą gminną



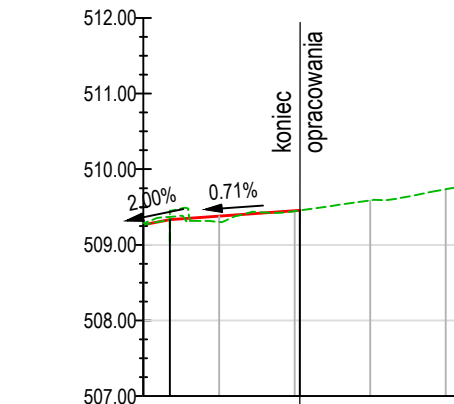
POZIOM ODNIESIENIA	
Rzędne niwelety	510.66 510.80 510.72 510.69 510.78 510.90 511.30 511.64
Rzędne istniejące	510.66 510.80 510.72 510.69 510.78 510.90 511.30 511.64
Różnice rzędnych	0.00 0.04 0.03 0.04 0.04 0.00 0.00
Elementy niwelety	PROSTA L=16.604m
Elementy trasy	PROSTA L=16.604m
Odległości	0.00 0.30 10.00 16.50 29.91 40.00 47.76
Kilometraż	0+000 0+048

KM 0+939 - str. lewa - skrzyżowanie z drogą gminną (sięgiacz)



POZIOM ODNIESIENIA	
Rzędne niwelety	510.57 510.48 510.62 510.84 510.66
Rzędne istniejące	510.57 510.48 510.62 510.84 510.66
Różnice rzędnych	0.00 0.04 0.04 0.00 0.00
Elementy niwelety	PROSTA L=16.604m
Elementy trasy	PROSTA L=16.604m
Odległości	0.00 0.33 10.00 20.00 25.90
Kilometraż	0+000 0+026

KM 1+089 - str. lewa - skrzyżowanie z ul. Świerkową



POZIOM ODNIESIENIA	
Rzędne niwelety	509.26 509.33 509.38 509.45 509.46 509.71
Rzędne istniejące	509.26 509.33 509.38 509.45 509.46 509.71
Różnice rzędnych	0.00 0.04 0.08 0.00 0.00 0.00
Elementy niwelety	PROSTA L=15.25m LUK POZIOMY R=15.25m L=15.25m PROSTA L=23.97m
Elementy trasy	PROSTA L=15.25m LUK POZIOMY R=15.25m L=15.25m PROSTA L=23.97m
Odległości	0.00 0.50 10.00 20.00 20.70 30.00 44.62
Kilometraż	0+000 0+045

- LEGENDA:
- projektowana niweleta
  - - - teren istniejący
  - - - projektowany rów prawy
  - - - projektowany rów lewy
  - - - projektowany rów prawy za ścieżką pieszo-rowerową
  - - - projektowana niweleta ciągu pieszego i rowerowego (obrzeże wewnętrzne)

Inwestor: Gmina Wałbrzych - Zarząd Dróg, Komunikacji i Utrzymania Miasta w Wałbrzychu  
58-300 Wałbrzych, ul. Matejki 1  
tel. 0 74 641 44 00, fax 0 74 641 44 04

Wykonawca: Egis Poland Sp. z o.o.  
Departament Projektowy we Wrocławiu  
52-418 Wrocław, ul. Bukowskiego 2  
tel. +48 71 337 46 12, fax +48 71 364 33 95

Branża	Zespół projektowy	Nr uprawnień	Specjalność	Podpis
DROGI	Projektant:	mgr inż. Sławomir Rabenda	ZAP/0130/PWOD/05	drogowa
	Projektant:	mgr inż. Marek Husarz	208/DOŚ/06	drogowa
	Projektant:	mgr inż. Przemysław Dłubala	OPL/0862/POOD/12	drogowa
	Sprawdzający:	mgr inż. Eliza Podkaliczka	44/DOŚ/04	drogowa
	Asystent:	mgr inż. Anna Kucharska		

Nazwa zadania: Przebudowa i rozbudowa drogi wojewódzkiej nr 379 od ronda łącznik ul. Uczniowska do skrzyżowania ulic Strzegomska - Świdnicka - Noworudzka - 11 listopada w m. Wałbrzych i na terenie Gminy Walim

Nazwa opracowania: Projekt zagospodarowania terenu dla przebudowy i rozbudowy drogi wojewódzkiej nr 379 od ronda łącznik ul. Uczniowska do skrzyżowania ulic Strzegomska - Świdnicka - Noworudzka - 11 Listopada w m. Wałbrzych i na terenie Gminy Walim na odcinku od KM 0+000,00 do KM 1+772,00

Nazwa rysunku: PROFILE PODŁUŻNE DRÓG BOCZNYCH I ZJAZDÓW

Skala	Data	Nr umowy	Branża	Studium	Nr rysunku
1:100/1000	11.2014	20/TT/2014	DROGI	PB	2.2