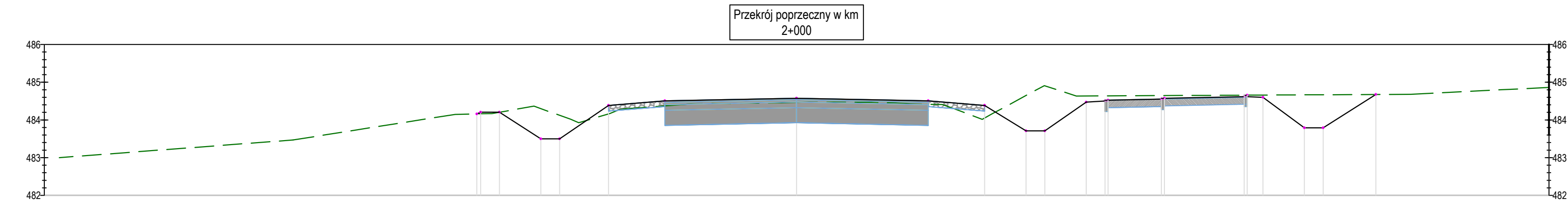
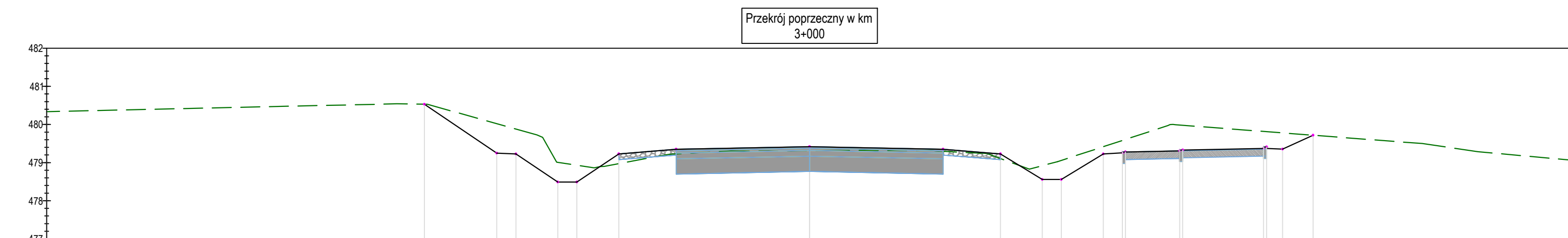


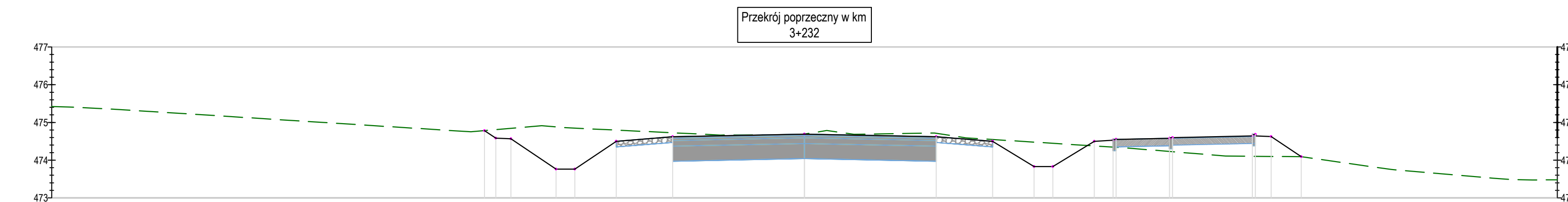
Odsunięcia od osi	-14,40	-9,40	-7,30	-6,80	-5,00	-3,50	0,00	3,50	5,00	6,20	6,60	7,80	8,30	8,80	9,80	12,00	18,00
Rzędne drogi		491,02	489,62	489,62	490,85	490,97	491,04	490,58	490,85	490,84	490,08	490,84	490,84	490,84	490,84	490,84	490,84
Rzędne terenu	489,95	491,02	489,45	489,43	490,70	490,73	490,80	490,58	490,15	490,84	491,07	491,13	491,16	491,16	491,16	490,95	490,82







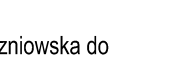

Odsunięcia od osi	-8,50	-7,90	-6,80	-6,30	-5,00	-3,50	0,00	3,50	5,00	6,10	6,60	7,70	8,20	9,70	11,90	15,40
Rzędne drogi	484,39	484,39	484,39	484,39	484,39	484,51	484,51	484,39	484,06	483,71	483,71	484,47	484,50	484,55	484,61	484,68
Rzędne terenu	484,16	484,21	484,30	484,12	484,16	484,37	484,47	484,42	484,05	484,65	484,92	484,63	484,64	484,65	484,66	484,67



Odsunięcia od osi	-10,10	-8,20	-7,70	-6,60	-6,10	-5,00	-3,50	0,00	3,50	5,00	6,10	6,60	7,70	8,20	9,70	11,90	13,20
Rzędne drogi	480,53	479,25	479,23	478,49	478,49	479,23	479,35	479,31	479,42	479,23	478,56	478,56	479,23	479,26	479,31	479,31	479,72
Rzędne terenu	480,53	479,86	479,01	478,93	478,97	479,23	479,23	479,30	479,31	478,11	479,06	479,06	479,42	479,58	479,58	479,58	479,72



Odsunięcia od osi	-8,50	-8,20	-7,80	-6,60	-6,10	-5,00	-3,50	0,00	3,50	5,00	6,10	6,60	7,70	8,20	9,70	11,90	13,20
Rzędne drogi	474,78	474,58	474,57	473,76	473,76	474,50	474,62	474,69	474,55	474,89	473,89	473,89	474,50	474,53	474,58	474,64	474,68
Rzędne terenu	474,81	474,84	474,84	474,88	474,85	474,80	474,73	474,69	474,71	474,83	474,46	474,83	474,38	474,34	474,22	474,10	474,10

Investor	Dolnośląska Służba Dróg i Kolei we Wrocławiu 50-425 Wrocław, ul. Krakowska 28				
Zleceniodawca	Gmina Wałbrzych - Zarząd Dróg, Komunikacji i Utrzymania Miasta w Wałbrzychu 58-300 Wałbrzych, ul. Matejki 1 tel. 0 74 641 44 00, fax 0 74 641 44 04				
Wykonawca	 Egis Poland Sp. z o.o. Departament Projektowy we Wrocławiu 52-418 Wrocław, ul. Bukowskiego 2 tel. +48 71 337 46 12, fax +48 71 364 33 95				
Branża	Zespół projektowy	Nr uprawnień	Specjalność	Podpis	
DROGI	Projektant:	mgr inż. Sławomir Rabenda	ZAP/0130/PWOD/05	drogowa	
	Projektant:	mgr inż. Marek Husarz	208/DOS/06	drogowa	
	Projektant:	mgr inż. Przemysław Dłubala	OPL/0862/POOD/12	drogowa	
	Sprawdzający:	mgr inż. Eliza Podkalicka	44/DOS/04	drogowa	
	Asystent:	mgr inż. Anna Kucharska			
Nazwa zadania	Przebudowa i rozbudowa drogi wojewódzkiej nr 379 od ronda łącznik ul. Uczniowska do skrzyżowania ulic Strzegomską - Świdnicka - Noworudzka - 11 listopada w m. Wałbrzych i na terenie Gminy Walim				
Nazwa opracowania	<b>PROJEKT PRZEBUDOWY I ROZBUDOWA w/w drogi - zakres gminy Walim</b>				
Nazwa rysunku	PRZEKROJE POPRZECZNE				
Skala	Data	Nr umowy	Branża	Studium	Nr rysunku
1:100	03.2015	20/TT/2014	DROGI	PW	5