







LEGENDA:

- P Punkty tyczenia krawędzi jezdni
- P Punkty tyczenia krawężników
- P Punkty tyczenia obrzeży
- P Punkty tyczenia rowów
- P Punkty tyczenia drzew

Tabela zawierająca współrzędne punktów tyczenia załączona do opisu PW.

| | | | | | |
|-------------------|--|------------------|-------------|---|------------|
| Investor | Dolnośląska Służba Dróg i Kolei we Wrocławiu 50-425 Wrocław, ul. Krakowska 28 | | | | |
| Investor | Gmina Wałbrzych - Zarząd Dróg, Komunikacji i Utrzymywania Miasta w Wałbrzychu 38-300 Wałbrzych, ul. Malska 1 tel. 0 74 641 44 00, fax 0 74 641 44 04 | | | | |
| Wykonawca |  Egis Poland Sp. z o.o. Departament Projektowy we Wrocławiu 52-418 Wrocław, ul. Bukowskiego 2 tel. +48 71 337 46 12, fax +48 71 364 33 95 | | | | |
| Branża | Zespół projektowy | Nr uprawnień | Specjalność | Podpis | |
| | mgr inż. Sławomir Rabenda | ZAP/0130/PWOD/05 | drogowa |  | |
| | mgr inż. Marek Husarz | 208/DOŚ/06 | drogowa |  | |
| | mgr inż. Przemysław Dłubala | OPL/0862/PODD/12 | drogowa |  | |
| | mgr inż. Eliza Podkaliczka | 44/DOŚ/04 | drogowa |  | |
| Asystent | mgr inż. Anna Kucharska | | |  | |
| Nazwa zadania | Przebudowa i rozbudowa drogi wojewódzkiej nr 379 od ronda łącznik ul. Uczniowska do skrzyżowania ulic Strzegomska - Świdnicka - Noworudzka - 11 listopada w m. Wałbrzych i na terenie Gminy Walim | | | | |
| Nazwa opracowania | Projekt zagospodarowania terenu dla przebudowy drogi wojewódzkiej nr 379 od ronda łącznik ul. Uczniowska do skrzyżowania ulic Strzegomska - Świdnicka - Noworudzka - 11 listopada w m. Wałbrzych i na terenie Gminy Walim na odcinku od KM 1+772,00 do KM 3+356,50 | | | | |
| Nazwa rysunku | PLAN TYCZENIA | | | | |
| Skala | Data | Nr umowy | Branża | Studium | Nr rysunku |
| 1:500 | 03.2015 | 20/TT/2014 | DROGI | PW | 4.3 |