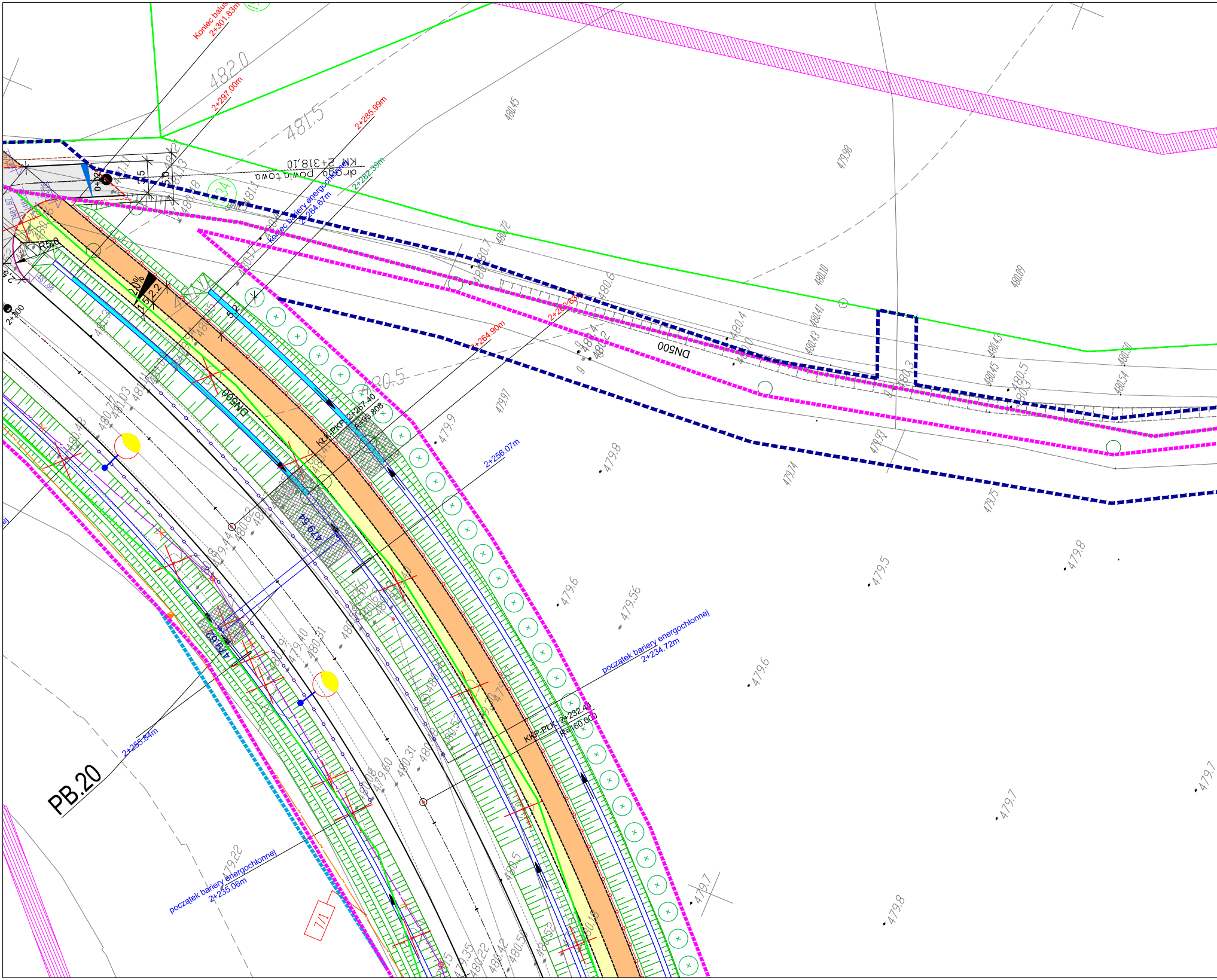

Koniec balus
2+301.83m
482.0
2+297.00m
481.5
2+285.99m
KM 2+318,10
droga powiatowa
koniec bariery energochłonnej
2+284.67m
2+282.39m
R5.0
2.0%
2+300
DN500
DN500
2+264.90m
KŁK-PKP 2+267.40
A=98.808
479.54
2+256.07m
479.62
KKP-PŁK 2+232.41
R=160.000
początek bariery energochłonnej
2+234.72m
2+255.84m
PB.20
początek bariery energochłonnej
2+235.06m
7/1
480.5
480.45
479.98
480.72
480.10
480.09
480.41
480.43
480.45
480.54
480.5
480.4
479.91
479.9
479.8
479.74
479.75
479.93
479.6
479.56
479.5
479.8
479.6
479.7
479.7
479.7
479.8


480.21
480.08
479.68
479.19
478.90
477.87
478.22
480.47
480.32
479.89
479.61
479.16
478.72
478.29
479.99
480.5
DN500
gA125
gA200
478.8
479.56
479.23
478.71
478.14
478.9
478.2
479.4
479.1
478.6
477.8
478.7
478.3
479.6
479.2
478.8
478.1


476.64
476.14
474.97
473.35
471.99
477.66
477.41
476.53
475.36
474.98
473.78
473.59
473.01
472.41
472.26
471.89
476.23
474.95
473.55
472.07
469.9
469.7
468.5
468.1
468.6
477.0
476.0
475.0
474.0
473.0
472.0
471.0

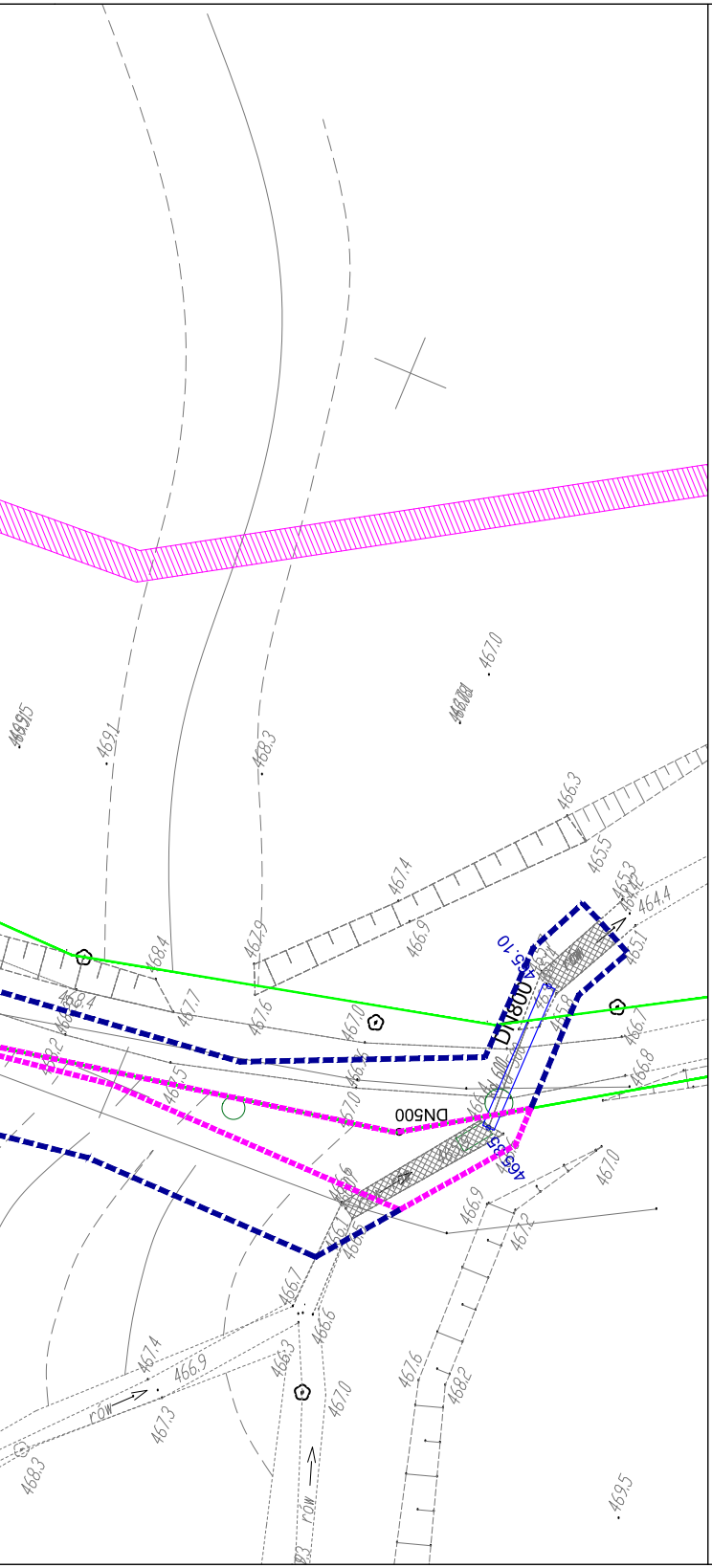
DN800
DN500
45.10
467.0
468.3
469.1
467.4
466.9
465.5
466.3
464.4
467.7
467.6
468.4
467.9
466.7
466.6
467.6
468.2
469.5
rów

LEGENDA:

▬ ▬ ▬	linie rozgraniczające teren stanowiące linie podziału nieruchomości
▬ ▬ ▬	zajęcie czasowe - przebudowa istniejących sieci uzbrojenia terenu
▬ ▬ ▬	zajęcie czasowe - zakres robót realizowany na podstawie oświadczenia o prawie do dysponowaniea nieruchomością na cele budowlane
▨	zakres aktualizacji mapy
⬜	jezdnia nawierzchnia bituminczna
⬜	nawierzchnia z płyt ażurowych
🟨	chodnik nawierzchnia z kostki betonowej
🟧	ścieżka rowerowa nawierzchnia bitumiczna
🟥	zatoka autobusowa nawierzchnia z kostki granitowej
🟩	obsianie trawą
	proj. rów
▦	wzmocnienie skarp
		proj. palisada drewniana
──	proj. krawędź jezdni
──	proj. krawężnik
- - -	proj. krawężnik obniżony
──	proj. krawężnik peronowy
- - -	proj. obrzeża
──	proj. płytka fakturowana
- - -	krawędź pobocza
──	granice działek
	proj. ściek betonowy
	proj. wpust
488.83 488.30	proj. przepust
	proj. słupy oświetleniowe
	proj. kabel oświetleniowy
	proj. słup teletechniczny
	istn. linia teletechniczna do przebudowy
	proj. linia teletechniczna
	proj. sieć gazowa
	proj. kanalizacja deszczowa
	rozbiórka istniejącego ogrodzenia
	odtworzenie ogrodzenia
	balustrada U-11a / bariera energochłonna
+	proj. nasadzenia drzew

○	drzewa istniejące
X	drzewa nieistniejące w terenie
○	samosiejki i niewielkie zarośla
✕	drzewa/krzewy do wycinki
5/5	numer działki nie będącej w zakresie inwestycji
31/1	numer działki przejmowanej w całości
~~18/2~~	numer działki dzielonej będącej w zakresie inwestycji
18/4	numer działki po podziale będącej w zakresie inwestycji
18/5	numer działki po podziale pozostający we władaniu dotychczasowego właściciela
▬	rów wzmocniony darniną
▬	rów wzmocniony faszyną
▬	rów wzmocniony elementami betonowymi
▬	rów wzmocniony brukiem
489.17	proj. rzędne wysokościowe nawierzchni
485,91	proj. rzędne wysokościowe obrzeży i krawężników
- - -	proj. drenaż
▦	zakres konserwacji i renowacji rowu oraz rozlewiska

Inwestor	Dolnośląska Służba Dróg i Kolei we Wrocławiu 50-425 Wrocław, ul. Krakowska 28
Inwestor	Gmina Wałbrzych - Zarząd Dróg, Komunikacji i Utrzymania Miasta w Wałbrzychu 58-300 Wałbrzych, ul. Matejki 1 tel. 0 74 641 44 00, fax 0 74 641 44 04
Wykonawca	BIPROGEO PROJEKT egisPoland Egis Poland Sp. z o.o. Departament Projektowy we Wrocławiu 52-418 Wrocław, ul. Bukowskiego 2 tel. +48 71 337 46 12, fax +48 71 364 33 95

Branża		Zespół projektowy	Nr uprawnień	Specjalność	Podpis
DROGI	Projektant:	mgr inż. Sławomir Rabenda	ZAP/0130/PWOD/05	drogowa	
	Projektant:	mgr inż. Marek Husarz	208/DOŚ/06	drogowa	
	Projektant:	mgr inż. Przemysław Dłubała	OPL/0862/POOD/12	drogowa	Dłubała
	Sprawdzający:	mgr inż. Eliza Podkalicka	44/DOŚ/04	drogowa	
	Asystent:	mgr inż. Anna Kucharska			Kucharska

Nazwa zadania	Przebudowa i rozbudowa drogi wojewódzkiej nr 379 od ronda łącznik ul. Uczniowska do skrzyżowania ulic Strzegomską - Świdnicka - Noworudzka - 11 listopada w m. Wałbrzych i na terenie Gminy Walim
Nazwa opracowania	**Projekt zagospodarowania terenu dla przebudowy i rozbudowy drogi wojewódzkiej nr 379 od ronda łącznik ul. Uczniowska do skrzyżowania ulic Strzegomska - Świdnicka - Noworudzka - 11 Listopada w m. Wałbrzych i na terenie Gminy Walim na odcinku od KM 1+752,94 do KM 3+212,94**
Nazwa rysunku	PLAN SYTUACYJNY

Skala	Data	Nr umowy	Branża	Studium	Nr rysunku
1:250	03.2015	20/TT/2014	DROGI	PW	1.5