









**LEGENDA:**

- +12 Punkty tyczenia krawędzi jezdni
- +13 Punkty tyczenia krawężników
- +14 Punkty tyczenia obrzeży
- +15 Punkty tyczenia rowów
- +16 Punkty tyczenia drzew

Tabela zawierająca współrzędne punktów tyczenia załączona do opisu PW.

Investor	Gmina Wałbrzych - Zarząd Drg, Komunikacji i Utrzymania Miasta w Wałbrzychu 58-300 Wałbrzych, ul. Małajki 1 tel. 0 74 641 44 00, fax 0 74 641 44 04				
Wykonawca	 Egis Poland Sp. z o.o. Departament Projektowy we Wrocławiu 52-418 Wrocław, ul. Bukowskiego 2 tel. +48 71 337 46 12, fax +48 71 364 33 95				
Branża	Zespół projektowy	Nr uprawnień	Specjalność	Podpis	
DROGI	Projektant:	mgr inż. Sławomir Rabenda	ZAP/0130/PW/005	drogowa	
	Projektant:	mgr inż. Marek Huszarz	208/DOS/06	drogowa	
	Projektant:	mgr inż. Przemysław Dłubala	OPL/0862/PODI/12	drogowa	
	Asystent:	mgr inż. Anna Kucharska			
	Sprawdzający:	mgr inż. Eliza Podkalicka	44/DOS/44	drogowa	
Nazwa zadania	Przebudowa drogi wojewódzkiej nr 379 od ronda łącznik ul. Uczniowska do skrzyżowania ulic Strzegomska - Świdnicka - Noworudzka - 11 listopada w m. Wałbrzych i na terenie Gminy Walim				
Nazwa opracowania	PROJEKT PRZEBUDOWY DW 379				
Nazwa rysunku	PLAN TYCZENIA				
Skala	Data	Nr umowy	Branża	Studium	Nr rysunku
1:500	03.2015	20/TT/2014	DROGI	PW	4.2