PRZEKRÓJ A - A

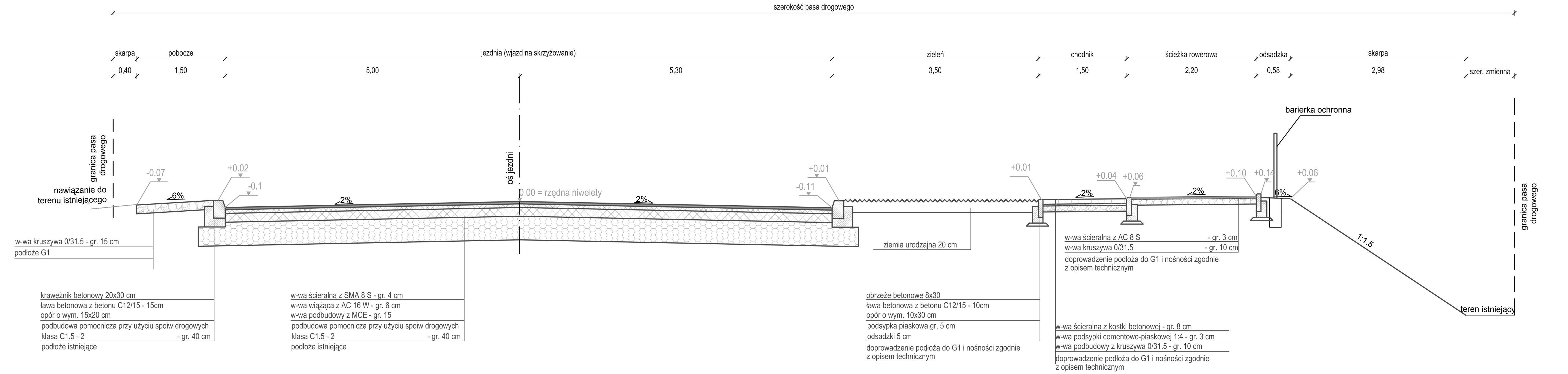

PRZEKRÓJ B - B

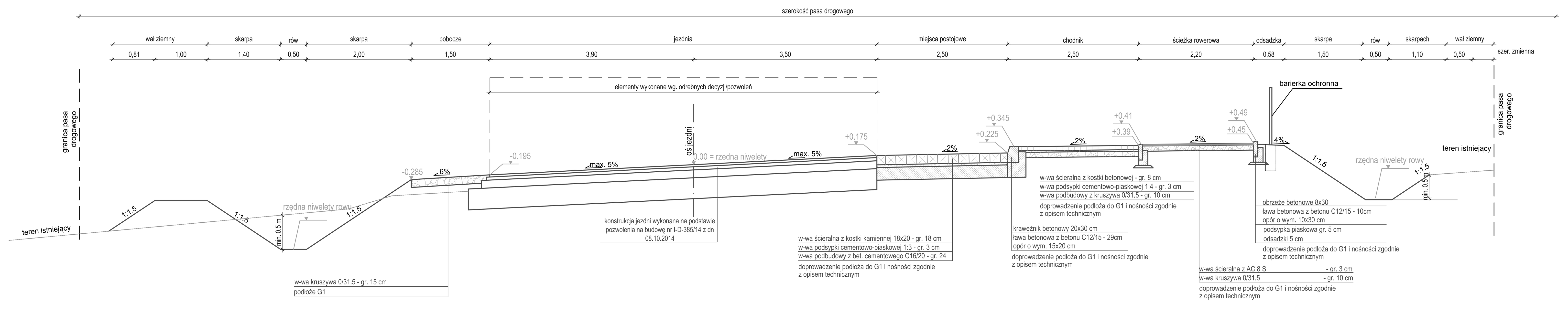

PRZEKRÓJ C - C

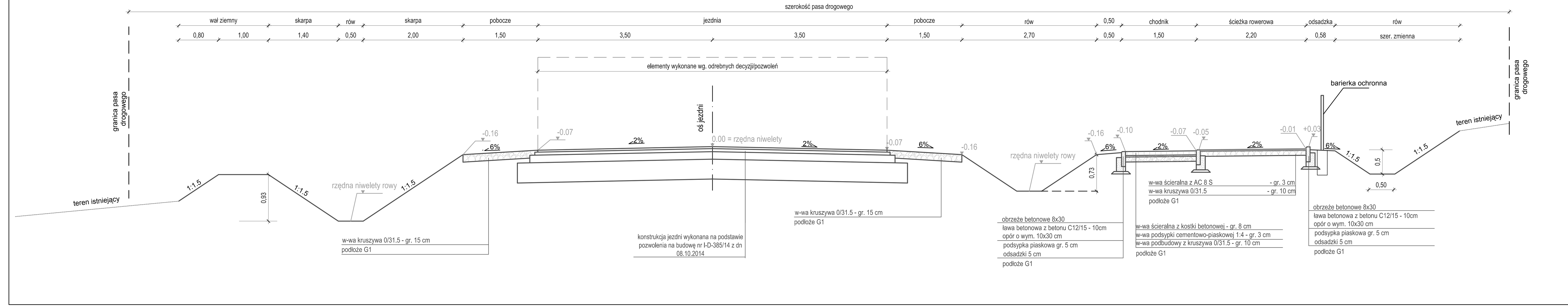

PRZEKRÓJ D - D

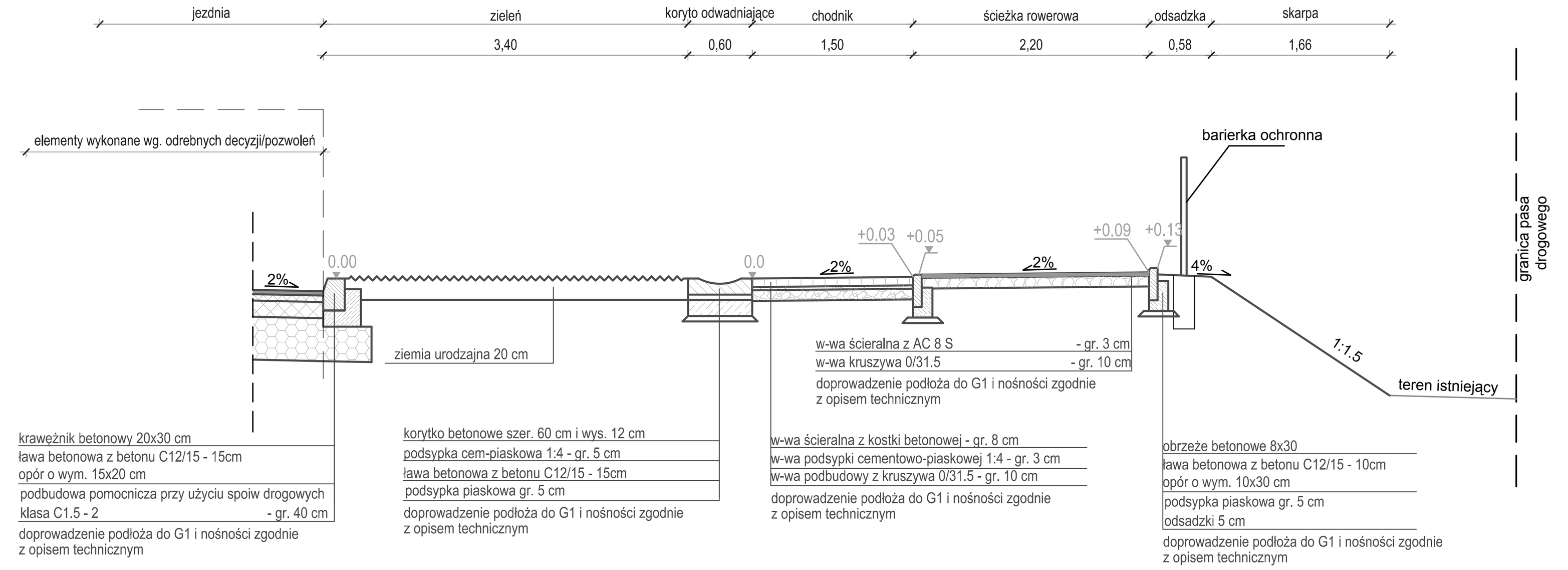

PRZEKRÓJ E - E

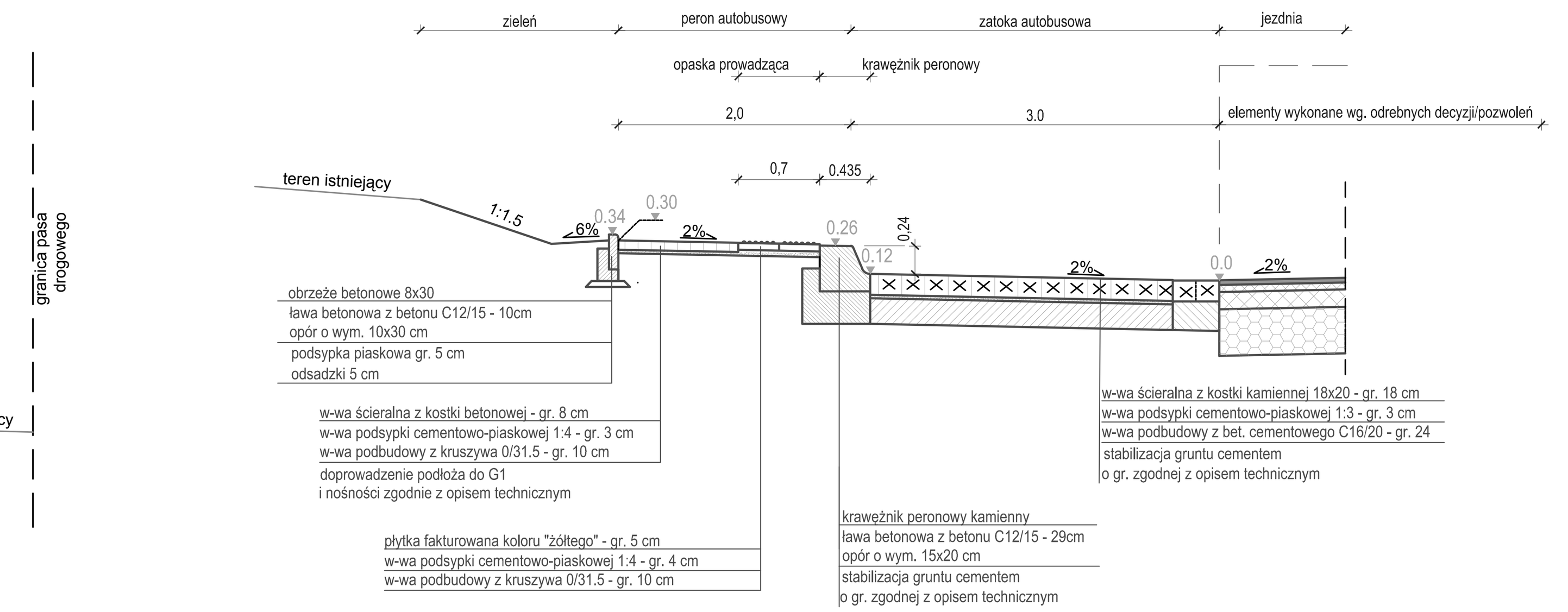

PRZEKRÓJ F - F

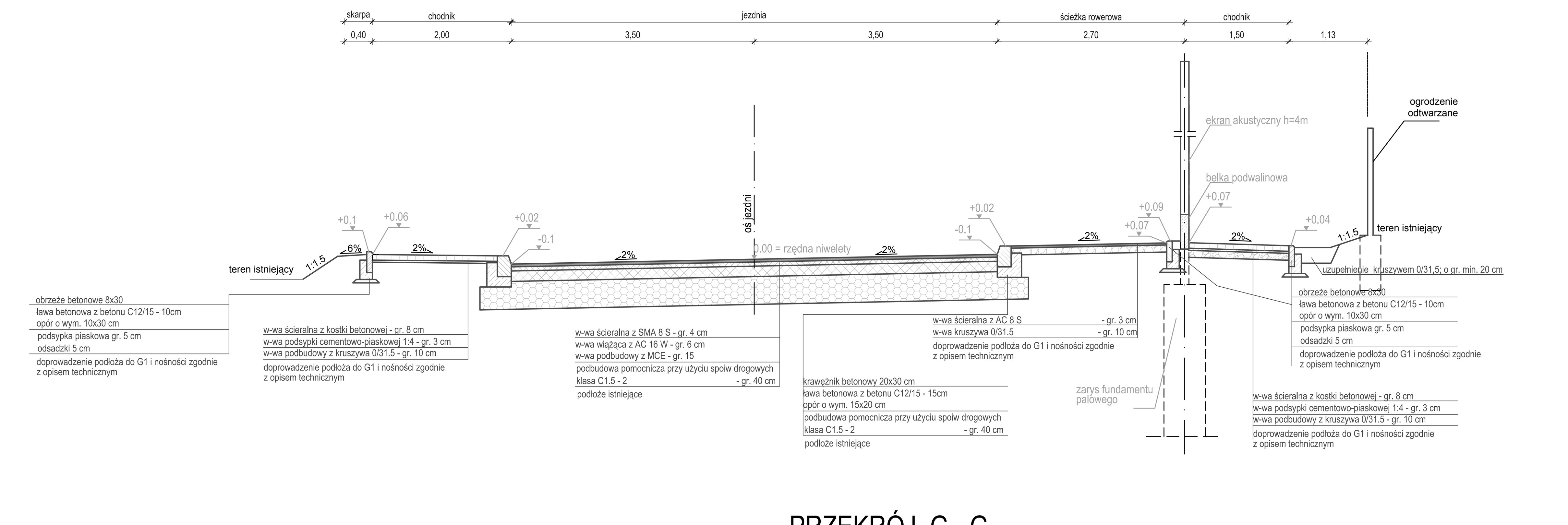

PRZEKRÓJ G - G

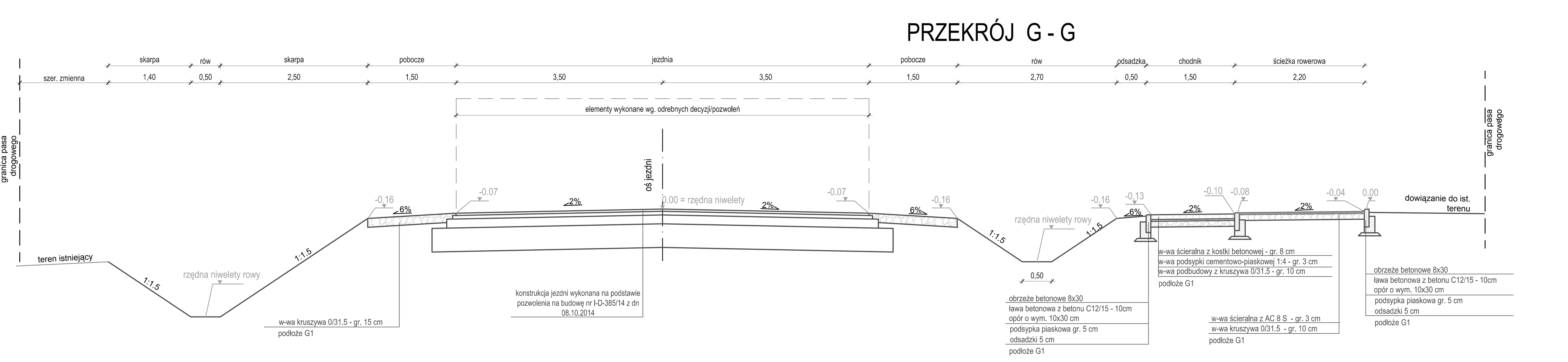

PRZEKRÓJ H-H

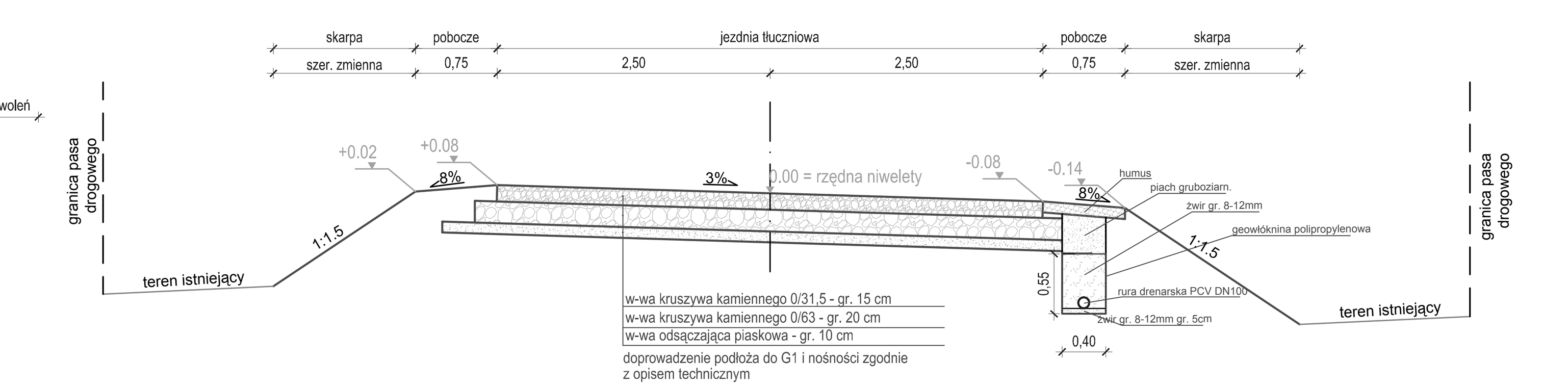

Schemat połączenia zjazdów

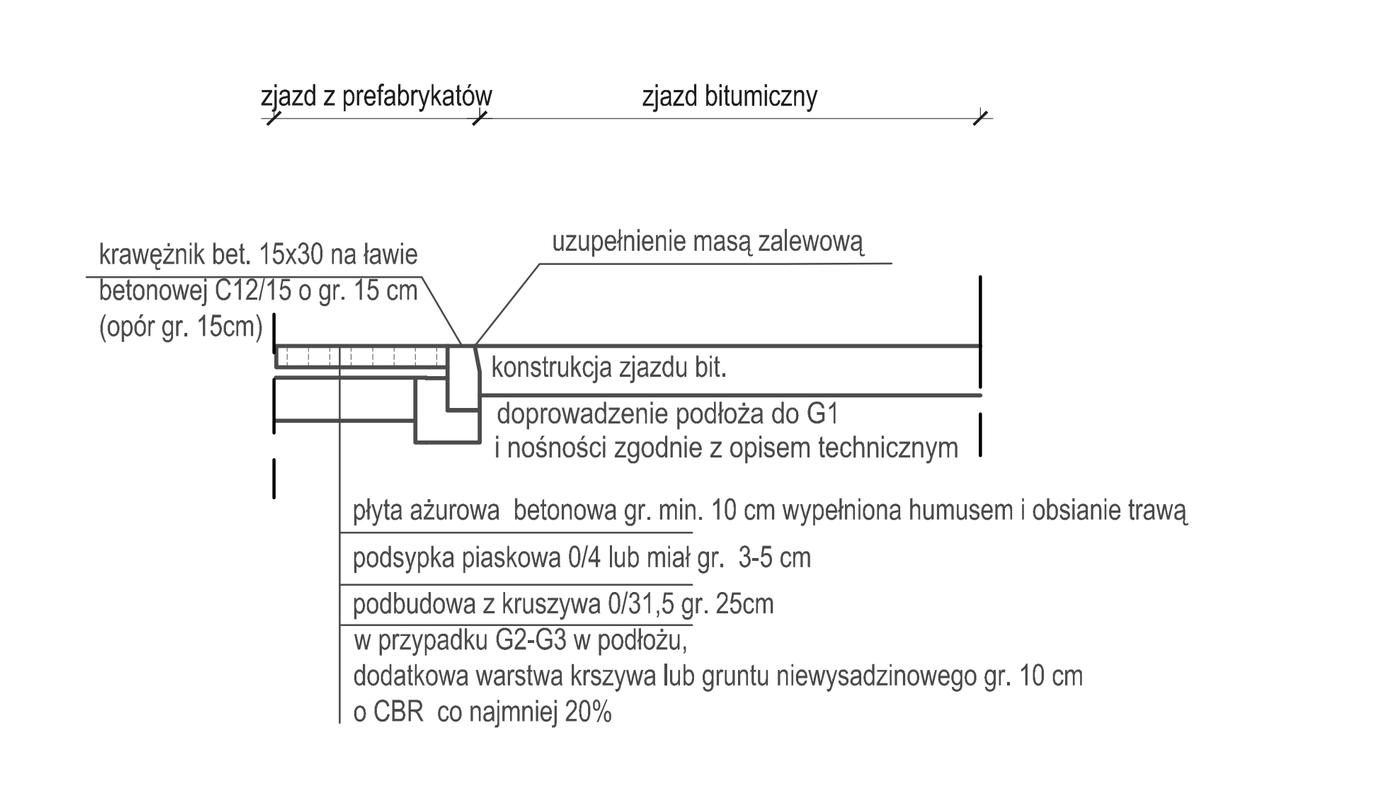

SCHEMAT KRAWĘŻNIKA PERONOWEGO

*krawężnik kamienny peronowy - wys. nad jezdnią 24 cm;
całkowita wys. 39 cm szer. górna 30cm ; szer . dolna 43,5 cm

*nawierzchnię z kostki i podbudowę należy dylatować poprzecznie co 4-5 m, spoiny dylatacyjne wypełnić zalewą drogową

Zamawiający	Gmina Wałbrzych - Zarząd Dróg, Komunikacji i Utrzymania Miasta w Wałbrzychu 58-300 Wałbrzych, ul. Matejki 1 tel. 0 74 641 44 00, fax 0 74 641 44 04				
Wykonawca	BIPROGEO PROJEKT egis Egis Poland Sp. z o.o. Departament Projektowy we Wrocławiu 52-418 Wrocław, ul. Bukowskiego 2 tel. +48 71 337 46 12, fax +48 71 364 33 95				
Branża		Zespół projektowy	Nr uprawnień	Specjalność	Podpis
drogowa	Projektant:	mgr inż. Sławomir Rabenda	ZAP/0130/PWOD/05	drogowa	
	Projektant:	mgr inż. Marek Husarz	208/DOŚ/06	drogowa	
	Projektant:	mgr inż. Przemysław Dłubała	OPL/0862/POOD/12	drogowa	
	Sprawdzający:	mgr inż. Eliza Podkalicka	44/DOŚ/04	drogowa	
	Asystent:	mgr inż. Anna Kucharska		drogowa	Kucharska
Nazwa zadania	Przebudowa i rozbudowa drogi wojewódzkiej nr 379 od ronda łącznik ul. Uczniowska do skrzyżowania ulic Strzegomską - Świdnicka - Noworudzka - 11 listopada w m. Wałbrzych i na terenie Gminy Walim				
Nazwa opracowania	**Projekt przebudowy i rozbudowy drogi wojewódzkiej nr 379 od ronda łącznik ul. Uczniowska do skrzyżowania ulic Strzegomska - Świdnicka - Noworudzka - 11 Listopada w m. Wałbrzych i na terenie Gminy Walim na odcinku od KM 0+000,00 do KM 1+772,00**				
Nazwa rysunku	PRZEKROJE KONSTRUKCYJNE				
Skala	Data	Nr umowy	Branża	Studium	Nr rysunku
1:50	03.2015	20/TT/2014	DROGI	PW	3.1