

Wałbrzych dnia 12.11.2014r.

ZDKiUM.MR.411.53.04.14

Biuro Studiów i Projektów Drogownictwa
STUDIO PROJEKT
ul. Grunwaldzka 17/1, skr poczt. 385
58-340 Głuszyca

Dotyczy: Budowa ścieżki rowerowej wzdłuż ul. Świdnickiej w ciągu drogi wojewódzkiej nr 379 w Wałbrzychu.” - uzgodnienie projektu skrzyżowania

W odpowiedzi na pismo z dnia 31.10.2014r. znak BSiPD/P-284/1377/2014 ws. przygotowywanego opracowania projektowego w obszarze skrzyżowania ulic: Świdnickiej-11 Listopada-Strzegomskiej-Noworudzkiej, Zamawiający akceptuje przedstawione, w załącznikach graficznych, rozwiązania funkcjonalne i geometryczne.

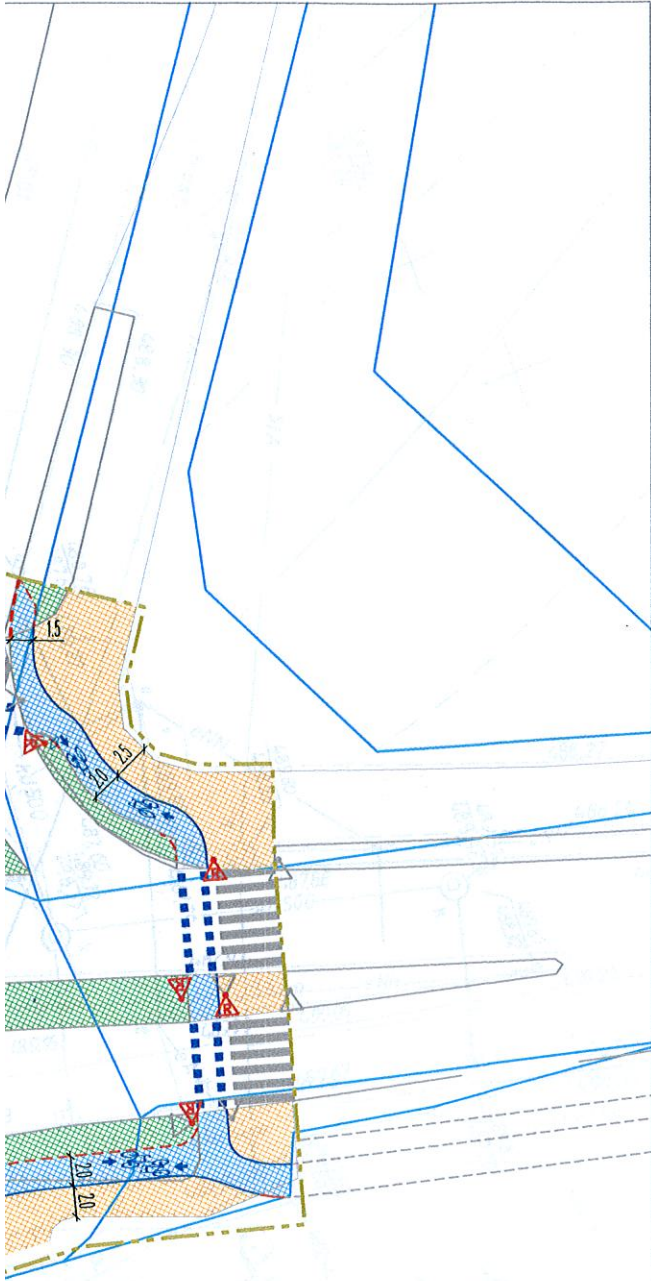
DYREKTOR
Krzysztof Szewczyk

otrzymują:

1. Adresat






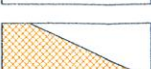

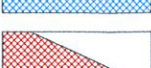




2. a/a

sprawę prowadzi: Krzysztof Gromadzki 41 6414412





LEGENDA:

OZNACZENIA BRANŻY DROGOWEJ

-  PROJEKTOWANY KRAWĘŻNIK OBNIŻONY
/krawężnik betonowy ułożony na ławie betonowej z oporem, wystający 0cm ponad nawierzchnię/
-  PROJEKTOWANE OBRZEŻE WYSTAJĄCE
/obrzeże betonowe 8x30cm ułożone na ławie betonowej z oporem, wystające 4cm ponad nawierzchnię/
-  PROJEKTOWANE OBRZEŻE WTOPIONE
/obrzeże betonowe 8x30cm ułożone na ławie betonowej z oporem, wystające 0cm ponad nawierzchnię/
-  ISTNIEJĄCE KRAWĘŻNIKI
-  ISTNIEJĄCE OBRZEŻA
-  PROJEKTOWANA / ISTNIEJĄCA NAWIERZCHNIA CHODNIKA CHODNIK
-  PROJEKTOWANA / ISTNIEJĄCA NAWIERZCHNIA ŚCIEŻKI ROWEROWEJ
-  PROJEKTOWANA / ISTNIEJĄCA NAWIERZCHNIA STREFY RUCHU PIESZO-ROWEROWEGO
-  PROJEKTOWANA / ISTNIEJĄCA POWIERZCHNIA ZIELENI
-  SCHEMAT ISTNIEJĄCEGO OZNAKOWANIA POZIOMEGO
/szczegóły oznakowania w projekcie stałej organizacji ruchu/
-  SCHEMAT PROJEKTOWANEGO OZNAKOWANIA POZIOMEGO
/szczegóły oznakowania w projekcie stałej organizacji ruchu/
-  SCHEMAT ISTNIEJĄCEGO SYGNALIZATORA
/szczegóły oznakowania w projekcie stałej organizacji ruchu/
-  SCHEMAT PROJEKTOWANEGO SYGNALIZATORA
/szczegóły oznakowania w projekcie stałej organizacji ruchu/

OZNACZENIA POZOSTAŁE

-  GRANICE OPRACOWANIA
-  ISTNIEJĄCE GRANICE DZIAŁEK

INSPEKTOR

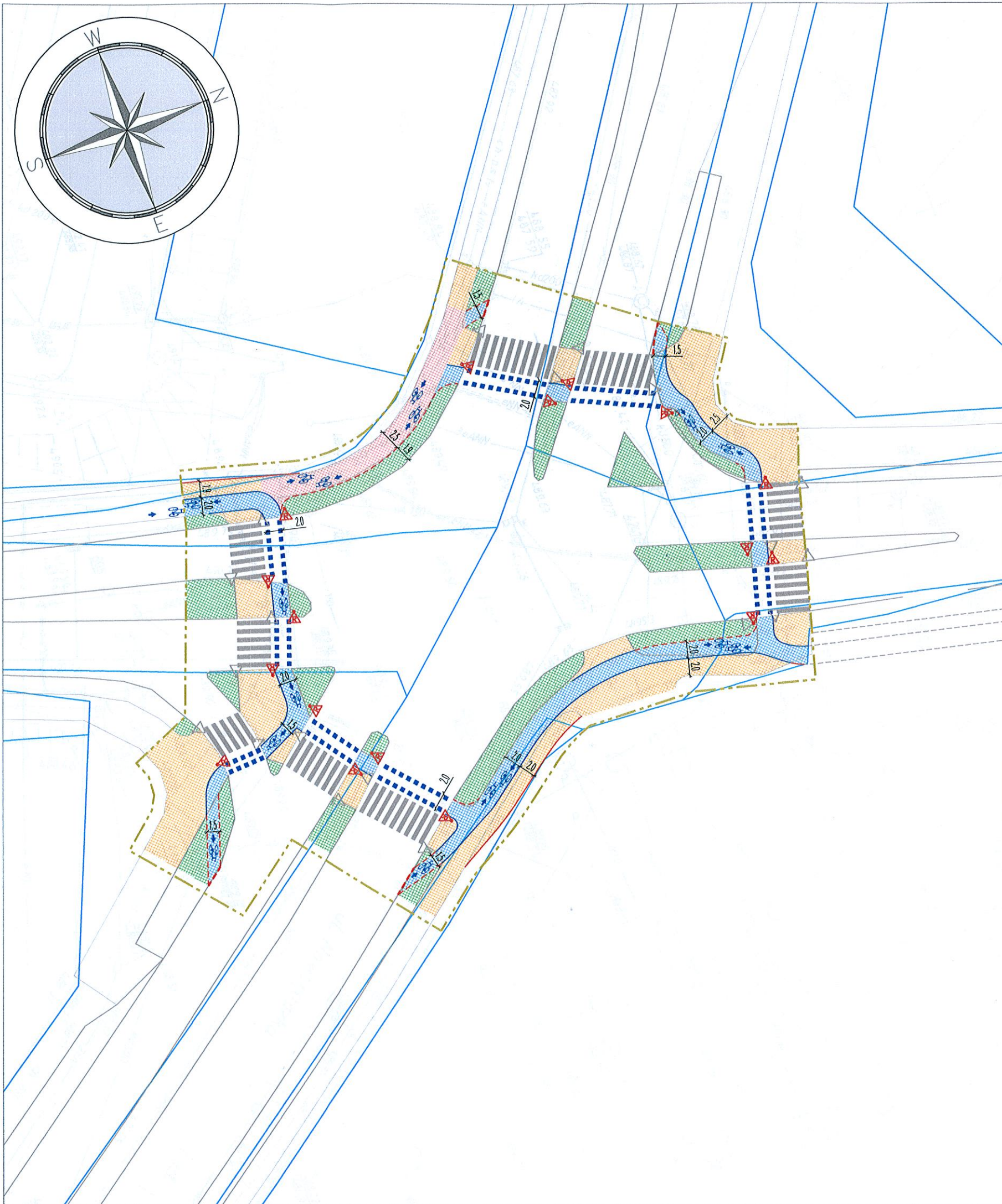

Krzysztof Grumadzki

zab. do przebiegu 2020.04.19.53.04.19 12.11.2014

BIURO STUDIÓW I PROJEKTÓW DROGOWNICTWA STUDIO PROJEKT

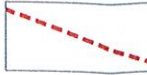




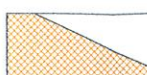
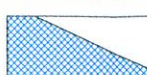
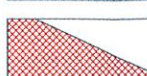
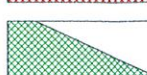




UL. GRUNWALDZKA 17/1, 58-340 GŁUSZYCA
TEL/FAX: 074/8402000, MOBIL: 0601 940567

		BIURO STUDIÓW I PROJEKTÓW DROGOWNICTWA STUDIO PROJEKT		UL. GRUNWALDZKA 17/1, 58-340 GŁUSZYCA TEL/FAX: 074/8402000, MOBIL: 0601 940567	
Nazwa zadania inwestycyjnego:	BUDOWA ŚCIEŻKI ROWEROWEJ WZDŁUŻ UL. ŚWIDNICKIEJ W CIĄGU DROGI WOJEWÓDZKIEJ NR 379 W WAŁBRZYCHU			Stadium: PROJEKT BUDOWLANY	
Lokalizacja:	Województwo: dolnośląskie; Powiat: miasto Wałbrzych; Gmina: Wałbrzych; Miejscowość: Wałbrzych; Obręb i numery działek - zgodnie z zestawieniem na str. 3 okładki projektu budowlanego				
Inwestor:	Prezydent Miasta Wałbrzycha wykonujący zadanie przy pomocy jednostki organizacyjnej będącej zarządem drogi tj.: Zarząd Dróg Komunikacji i Utrzymania Miasta w Wałbrzychu 58-340 Wałbrzych, ul. Matejki 1			Nr umowy: 679/2014 z dnia 07.08.2014 roku	
Tytuł projektu:	BUDOWA ŚCIEŻKI ROWEROWEJ W OBSZARZE SKRZYŻOWANIA ULIC: ŚWIDNICKA - 11-GO LISTOPADA - STRZEGOMSKA - - NOWORUDZKA W WAŁBRZYCHU			Nr projektu.: P-284	
Tytuł opracowania:	PROJEKT ZAGOSPODAROWANIA TERENU			Nr opracowania: P-284 - P.10.00	
Tytuł rysunku:	PLANSZA FUNKCJI			Skala: 1:500	
Funkcja	Imię i nazwisko	Data	Podpis	Branża:	
Główny projektant	mgr inż. Sławomir Jagiełło <small>upr. bud. nr NBGP.V-7342/3/86/98 specj. konstrukcyjno-budowlana bez ograniczeń</small>	30.10.2014		D - DROGOWA	
Projektant: branży drogowej	mgr inż. Sławomir Jagiełło <small>upr. bud. nr NBGP.V-7342/3/86/98 specj. konstrukcyjno-budowlana bez ograniczeń</small>	30.10.2014		Nr rys.: P-02	
Asystent Projektanta:	mgr inż. Lidia Kaczmarek-Jagiełło <small>Asystent Projektanta branży drogowej</small>	30.10.2014			
Asystent Projektanta:	inż. Kamil Lichoń <small>Asystent Projektanta branży drogowej</small>	30.10.2014			




LEGENDA:

OZNACZENIA BRANŻY DROGOWEJ

-  PROJEKTOWANY KRAWĘŻNIK OBNIŻONY
/krawężnik betonowy ułożony na ławie betonowej z oporem, wystający 0cm ponad nawierzchnię/
-  PROJEKTOWANE OBRZEŻE WYSTAJĄCE
/obrzeże betonowe 8x30cm ułożone na ławie betonowej z oporem, wystające 4cm ponad nawierzchnię/
-  PROJEKTOWANE OBRZEŻE WTOPIONE
/obrzeże betonowe 8x30cm ułożone na ławie betonowej z oporem, wystające 0cm ponad nawierzchnię/
-  ISTNIEJĄCE KRAWĘŻNIKI
-  ISTNIEJĄCE OBRZEŻA
-  PROJEKTOWANA / ISTNIEJĄCA NAWIERZCHNIA CHODNIKA CHODNIK
-  PROJEKTOWANA / ISTNIEJĄCA NAWIERZCHNIA ŚCIEŻKI ROWEROWEJ
-  PROJEKTOWANA / ISTNIEJĄCA NAWIERZCHNIA STREFY RUCHU PIESZO-ROWEROWEGO
-  PROJEKTOWANA / ISTNIEJĄCA POWIERZCHNIA ZIELENI
-  SCHEMAT ISTNIEJĄCEGO OZNAKOWANIA POZIOMEGO
/szczegóły oznakowania w projekcie stałej organizacji ruchu/
-  SCHEMAT PROJEKTOWANEGO OZNAKOWANIA POZIOMEGO
/szczegóły oznakowania w projekcie stałej organizacji ruchu/
-  SCHEMAT ISTNIEJĄCEGO SYGNALIZATORA
/szczegóły oznakowania w projekcie stałej organizacji ruchu/
-  SCHEMAT PROJEKTOWANEGO SYGNALIZATORA
/szczegóły oznakowania w projekcie stałej organizacji ruchu/

OZNACZENIA POZOSTAŁE

-  GRANICE OPRACOWANIA
-  ISTNIEJĄCE GRANICE DZIAŁEK

BGN. 6852. 3. 2015.JS

**Zarząd Dróg Komunikacji
i Utrzymania Miasta
ul. Matejki 1
58 – 300 Wałbrzych**

dot. budowy ścieżki rowerowej wzdłuż ul. Świdnickiej w Wałbrzychu.

Po rozpatrzeniu wniosku Biura Studiów i Projektów Drogownictwa „STUDIO PROJEKT”, z siedzibą w Głuszycy przy ul. Grunwaldzkiej 17/1, działającego w imieniu i na rzecz Zarządu Dróg Komunikacji i Utrzymania Miasta w Wałbrzychu z siedzibą w Wałbrzychu przy ul. Matejki 1, Prezydent Miasta Wałbrzycha wyraża zgodę na realizację zadania inwestycyjnego pn.: „Budowa ścieżki rowerowej wzdłuż ul. Świdnickiej w ciągu drogi wojewódzkiej nr 379 w Wałbrzychu”, które będzie prowadzone w działkach o numerach ewidencyjnych:

- 29/2, 30/2, 28/15 obręb nr 25 Rusinowa,
- 57/5, 57/7, 266/1 obręb nr 35 Rusinowa,
- 105/1, 105/7 obręb nr 36 Rusinowa
- 2/5, 246/1 obręb nr 37 Rusinowa.

według opracowanego projektu pn.: „Przebudowa skrzyżowania ulic: Świdnicka – 11 Listopada – Strzegomska – Noworudzka w Wałbrzychu w zakresie budowy ścieżki rowerowej „Zarząd Dróg Komunikacji i Utrzymania Miasta winien realizować zadanie inwestycyjne zgodnie z obowiązującymi przepisami z dnia 07.07.1994r. Prawo budowlane (Dz. U. z 2013r. poz. 1409) i bhp.

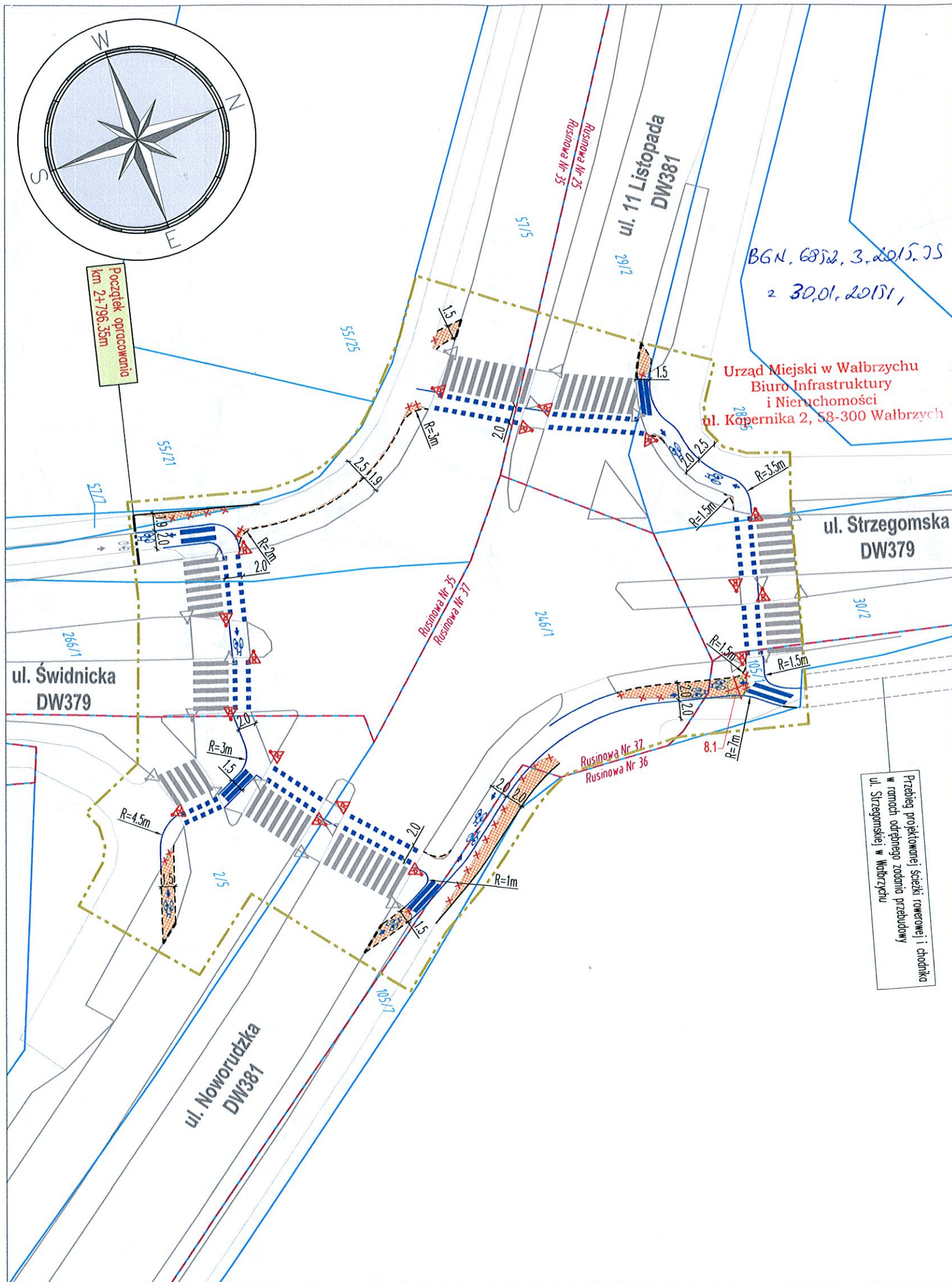
Z upoważnienia
Prezydenta Miasta Wałbrzycha
Aleksandra Winlarska
KIEROWNIK
Biuro Infrastruktury i Nieruchomości

Otrzymują:

1. Adresat
2. BSiPD „STUDIO PROJEKT”,
ul. Grunwaldzka 17/1
58-340 Głuszycza
(+ zał. graficzny)
3. a/a












Sp prowadzi:

J. Subocz, tel. 74- 6655228




LEGENDA:

OZNACZENIA BRANŻY DROGOWEJ

-  PROJEKTOWANY KRAWĘŻNIK OBNIŻONY
/krawężnik betonowy ułożony na ławie betonowej z oporem, wystający 0cm ponad nawierzchnię/
-  PROJEKTOWANE OBRZEŻE WYSTAJĄCE
-  PROJEKTOWANE OBRZEŻE WTOPIONE
-  ISTNIEJĄCE KRAWĘŻNIKI
-  ISTNIEJĄCE OBRZEŻA
-  ISTNIEJĄCE KRAWĘŻNIKI - DO LIKWIDACJI
-  ISTNIEJĄCE OBRZEŻA - DO LIKWIDACJI
-  PROJ. POWIERZCHNIE CHODNIKA / ŚCIEŻKI ROWEROWEJ
-  SCHEMAT ISTNIEJĄCEGO OZNAKOWANIA POZIOMEGO
/szczegóły oznakowania w projekcie stałej organizacji ruchu/
-  SCHEMAT PROJEKTOWANEGO OZNAKOWANIA POZIOMEGO
/szczegóły oznakowania w projekcie stałej organizacji ruchu/
-  SCHEMAT ISTNIEJĄCEGO / PROJEKTOWANEGO SYGNALIZATORA
/szczegóły oznakowania w projekcie stałej organizacji ruchu/





OZNACZENIA POZOSTAŁE

-  GRANICE OPRACOWANIA
-  ISTNIEJĄCE GRANICE I NUMERY DZIAŁEK
-  ISTNIEJĄCE GRANICE OBRĘBÓW



BIURO STUDIÓW I PROJEKTÓW DROGOWNICTWA STUDIO PROJEKT

UL. GRUNWALDZKA 17/1, 58-340 GŁUSZYCA
TEL/FAX: 074/8402000, MOBIL: 0601 940567

Nazwa zadania inwestycyjnego:	BUDOWA ŚCIEŻKI ROWEROWEJ WZDŁUŻ UL. ŚWIDNICKIEJ W CIĄGU DROGI WOJEWÓDZKIEJ NR 379 W WAŁBRZYCHU	Stadium: PROJEKT BUDOWLANY		
Lokalizacja:	Województwo: dolnośląskie; Powiat: miasto Wałbrzych; Gmina: Wałbrzych; Miejscowość: Wałbrzych; Obręb: Rusinowa Nr25, działki nr: 28/15, 29/2, 30/2, Obręb: Rusinowa Nr35, działki nr: 57/5, 57/7, 266/1, Obręb: Rusinowa Nr36, działki nr: 105/1, 105/7, Obręb: Rusinowa Nr37, działki nr: 2/5, 246/1,			
Inwestor:	Prezydent Miasta Wałbrzycha wykonujący zadanie przy pomocy jednostki organizacyjnej będącej zarządem drogi tj.: Zarząd Dróg Komunikacji i Utrzymania Miasta w Wałbrzychu 58-340 Wałbrzych, ul. Matejki 1	Nr umowy: 679/2014 z dnia 07.08.2014 roku		
Tytuł projektu:	PRZEBUDOWA SKRZYŻOWANIA ULIC: ŚWIDNICKA - - 11-GO LISTOPADA - STRZEGOMSKA - NOWORUDZKA W WAŁBRZYCHU W ZAKRESIE BUDOWY ŚCIEŻKI ROWEROWEJ	Nr projektu.: P-284		
Tytuł opracowania:	PROJEKT ZAGOSPODAROWANIA TERENU	Nr opracowania: P-284 - P.10.00		
Tytuł rysunku:	PLANSZA ZAGOSPODAROWANIA TERENU	Skala: 1:500		
Funkcja	Imię i nazwisko	Data	Podpis	Branża: D - DROGOWA E - ELEKTROENERGETYCZNA
Główny projektant	mgr inż. Sławomir Jagiełło upr. bud. nr NBGP.V-7342/3/88/98 specj. konstrukcyjno-budowlana bez ograniczeń	07.01.2015		Nr rys.: P-03
Projektant: branży drogowej	mgr inż. Sławomir Jagiełło upr. bud. nr NBGP.V-7342/3/88/98 specj. konstrukcyjno-budowlana bez ograniczeń	07.01.2015		
Asystent Projektanta:	mgr inż. Lidia Kaczmarek-Jagiełło Asystent Projektanta branży drogowej	07.01.2015		
Asystent Projektanta:	inż. Kamil Lichoń Asystent Projektanta branży drogowej	07.01.2015		

Wałbrzych dnia 10.02.2015r.

DR.411.53.13.15

Biuro Studiów i Projektów Drogownictwa
STUDIO-PROJEKT
Sławomir Jagiełło
ul. Grunwaldzka 17/1
58-340 Głuszycza

Dotyczy: Wykonania dokumentacji projektowej na zadanie pn. "Budowa ścieżki rowerowej wzdłuż ul. Świdnickiej w ciągu drogi wojewódzkiej nr 379 w Wałbrzychu". - uzgodnienie projektu sygnalizacji świetlnej

W odpowiedzi na pismo z dnia 23.01.2015r. znak BSiPD/P-284/1406/2015 przesyłamy uzgodniony projekt sygnalizacji świetlnej.

DYREKTOR
Krzysztof Szewczyk

otrzymują:

1. Adresat
2. a/a

sprawę prowadzi: Krzysztof Gromadzki 74 6414412

EGZEMPLARZ NR: **uzg****BIURO STUDIÓW I PROJEKTÓW DROGOWNICTWA
STUDIO PROJEKT****DOKUMENTACJA TECHNICZNA - WYCIĄG**NAZWA ZADANIA: **BUDOWA ŚCIEŻKI ROWEROWEJ WZDŁUŻ UL. ŚWIDNICKIEJ W CIĄGU DROGI
WOJEWÓDZKIEJ NR 379 W WAŁBRZYCHU**INWESTOR: **PREZYDENT MIASTA WAŁBRZYCHA**
wykonujący zadanie przy pomocy jednostki organizacyjnej będącej zarządem drogi tj.:
Zarządu Dróg Komunikacji i Utrzymania Miasta w Wałbrzychu
58-300 Wałbrzych, ul. Matejki 1JEDNOSTKA PROJEKTOWA: **Biuro Studiów i Projektów Drogownictwa STUDIO PROJEKT**
58-340 Głuszycza, ul. Grunwaldzka 17/1, tel./fax 074/ 8402000, 0601 940567LOKALIZACJA: **Województwo: dolnośląskie; Powiat: Miasto Wałbrzych; Gmina: Wałbrzych;**
Miejscowość: Wałbrzych;
Obręb: Rusinowa nr 25, działki nr: 28/15, 29/2, 30/2; Obręb: Rusinowa nr 35, działki nr: 57/5, 57/7, 266/1;
Obręb: Rusinowa nr 36, działki nr: 105/1, 105/7; Obręb: Rusinowa nr 37, działki nr: 2/5, 246/1,TYTUŁ PROJEKTU: **PRZEBUDOWA SKRZYŻOWANIA ULIC: ŚWIDNICKA - 11-GO LISTOPADA
- STRZEGOMSKA - NOWORUDZKA W WAŁBRZYCHU W ZAKRESIE BUDOWY
ŚCIEŻKI ROWEROWEJ**TYTUŁ OPRACOWANIA: **PROJEKT SYGNALIZACJI ŚWIETLNEJ WRAZ Z ZASILANIEM**STADIUM: **DOKUMENTACJA TECHNICZNA**UMOWA: **1018/2014 z dnia 15.10.2014r.**BRANŻA: **DROGOWA, ELEKTRYCZNA**NR PROJEKTU: **P-284**NR OPRACOWANIA: **P-284.4 - D.01.00****Zawartość opracowania:**

1. Część opisowa,
2. Część graficzna,
3. Załączniki

Zeszyt 1/1

Funkcja	Imię i nazwisko	Data	Podpis
Główny Projektant	mgr inż. Sławomir Jagiełło <small>Uprawnienia budowlane do projektowania w specjalności konstrukcyjno-budowlanej bez ograniczeń nr: NBGP.V-7342/3/86/98</small>	23.01.2015 r.	
Projektant branży drogowej	mgr inż. Sławomir Jagiełło <small>Uprawnienia budowlane do projektowania w specjalności konstrukcyjno-budowlanej bez ograniczeń nr: NBGP.V-7342/3/86/98</small>	23.01.2015 r.	
Projektant branży elektrycznej	mgr inż. Ryszard Wiatr <small>Uprawnienia budowlane do projektowania w zakresie sieci, instalacji i urządzeń elektrycznych i elektroenergetycznych bez ograniczeń nr: PNB/UB-11/98</small>	23.01.2015 r.	
Asystent Projektanta	mgr inż. Lidia Kaczmarek-Jagiełło	23.01.2015 r.	
Asystent Projektanta	inż. Kamil Lichoń	23.01.2015 r.	

**ZARZĄD DRÓG KOMUNIKACJI
I UTRZYMANIA MIASTA W WAŁBRZYCHU**
ul. J. Matejki 1, 58-300 Wałbrzych
tel. 74 64 14 400, fax 74 64 14 404
NIP 886-24-82-604, REGON 891050841
(10)

Głuszycza, styczeń 2015r.

INSPEKTOR

Krzysztof Gromadzki

uzgodniono 10.02.2015

STUDIO PROJEKT
ul. Grunwaldzka 17/1
58-340 Wałbrzych

Wrocław, 10 luty 2015r.

Nasz nr: 204/W/P201403/SR/PD/2015

Wasz nr: BSiPD/P-284/1407/2015

Projekt: „Rozbudowa i przebudowa drogi wojewódzkiej nr 379 od ronda łącznik ul. Uczniowska do skrzyżowania ulic Strzegomska – Świdnicka – Noworudzka – 11 Listopada w m. Wałbrzych i na terenie Gminy Walim”

Temat : Budowa ścieżki rowerowej wzdłuż ul. Świdnickiej w ciągu drogi wojewódzkiej nr 379 w Wałbrzychu

Szanowni Państwo!

W odpowiedzi na pismo nr BSiPD/P-284/1407/2015 dotyczące uzgodnienia w planie miejsca styku projektowanej ścieżki rowerowej do granicy działki 105/1 obręb 36 akceptujemy rozwiązanie zgodnie z załączonym przez Państwa planem sytuacyjnym.

Z poważaniem



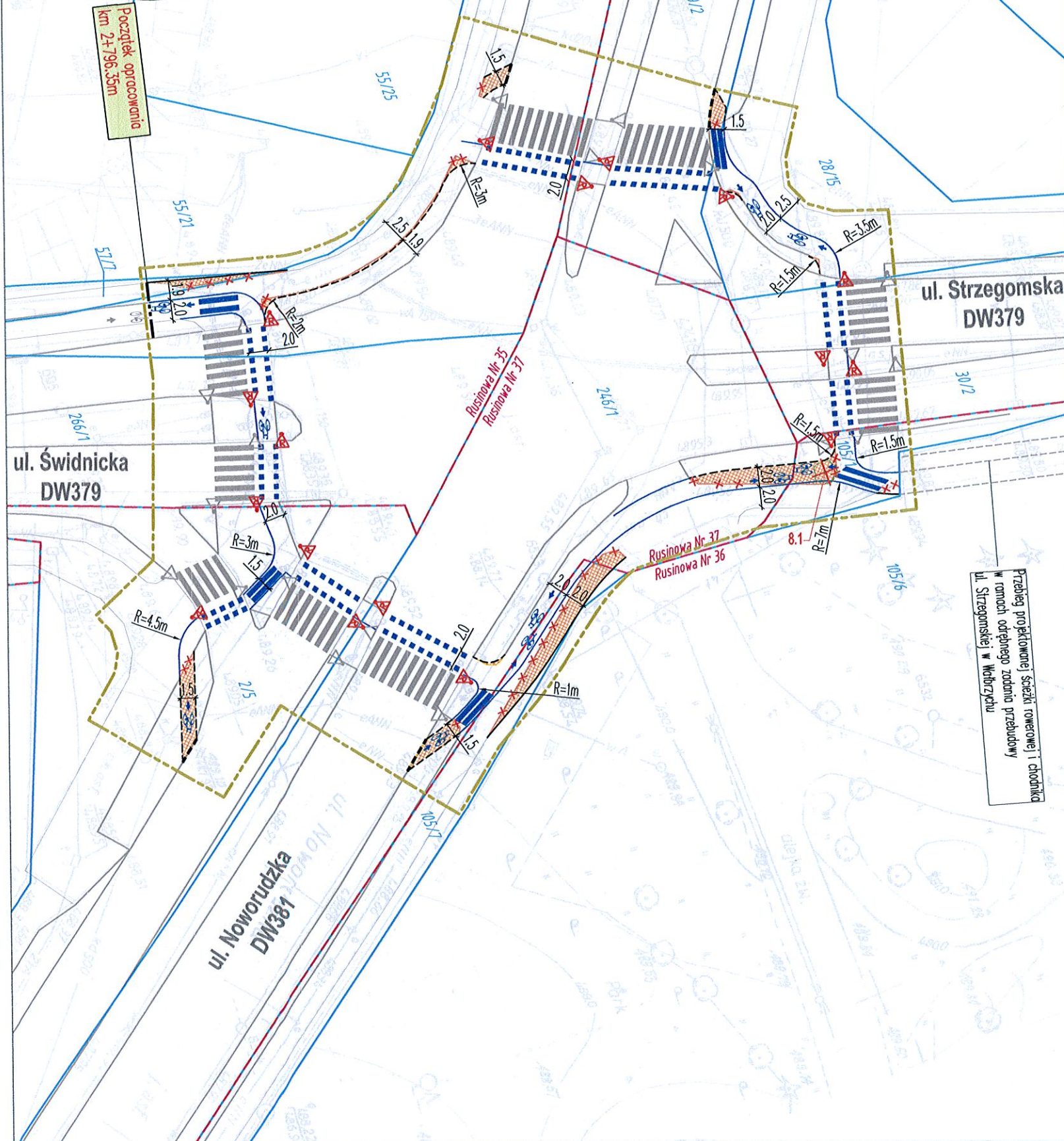

Sławomir Rabenda
Projektant

Sprawę prowadzi:

- Sławomir Rabenda

☎ tel.: 71 798 50 06

@mail: S.Rabenda@egis-poland.com



LEGENDA:

- OZNACZENIA BRANŻY DROGOWEJ**
- PROJEKTOWANY KRAWĘŻNIK OBNIŻONY
/krawężnik betonowy ułożony na ławie betonowej z oporem, wystający 0cm ponad nawierzchnię/
 - PROJEKTOWANE OBRZEŻE WYSTAJĄCE
 - PROJEKTOWANE OBRZEŻE WTOPIONE
 - ISTNIEJĄCE KRAWĘŻNIKI
 - ISTNIEJĄCE OBRZEŻA
 - ISTNIEJĄCE KRAWĘŻNIKI - DO LIKWIDACJI
 - ISTNIEJĄCE OBRZEŻA - DO LIKWIDACJI
 - PROJ. POWIERZCHNIE CHODNIKA / ŚCIEŻKI ROWEROWEJ
 - SCHEMAT ISTNIEJĄCEGO OZNAKOWANIA POZIOMEGO
/szczegóły oznakowania w projekcie stałej organizacji ruchu/
 - SCHEMAT PROJEKTOWANEGO OZNAKOWANIA POZIOMEGO
/szczegóły oznakowania w projekcie stałej organizacji ruchu/
 - SCHEMAT ISTNIEJĄCEGO / PROJEKTOWANEGO SYGNALIZATORA
/szczegóły oznakowania w projekcie stałej organizacji ruchu/
- OZNACZENIA POZOSTAŁE**
- GRANICE OPRACOWANIA
 - ISTNIEJĄCE GRANICE I NUMERY DZIAŁEK
 - ISTNIEJĄCE GRANICE OBRĘBÓW

Sławomir Jagiełło
Projektant



**BIURO STUDIÓW I PROJEKTÓW DROGOWNICTWA
STUDIO PROJEKT**

UL. GRUNWALDZKA 17/1, 58-340 GŁUSZYCA
TEL/FAX: 074/8402000, MOBIL: 0601 940567

Nazwa zadania:	BUDOWA ŚCIEŻKI ROWEROWEJ WZDŁUŻ UL. ŚWIDNICKIEJ W CIĄGU DROGI WOJEWÓDZKIEJ NR 379 W WAŁBRZYCHU				
Lokalizacja:	Województwo: dolnośląskie; Powiat: miasto Wałbrzych; Gmina: Wałbrzych; Miejscowość: Wałbrzych; Obręb: Rusinowa Nr25, działki nr: 28/15, 29/2, 30/2, Obręb: Rusinowa Nr35, działki nr: 57/5, 57/7, 266/1, Obręb: Rusinowa Nr36, działki nr: 105/1, 105/7, Obręb: Rusinowa Nr37, działki nr: 2/5, 246/1,				
Inwestor:	Prezydent Miasta Wałbrzycha wykonujący zadanie przy pomocy jednostki organizacyjnej będącej zarządem drogi tj.: Zarząd Dróg Komunikacji i Utrzymania Miasta w Wałbrzychu 58-340 Wałbrzych, ul. Matejki 1				
Tytuł projektu:	PRZEBUDOWA SKRZYŻOWANIA ULIC: ŚWIDNICKA - 11-GO LISTOPADA - STRZEGOMSKA - NOWORUDZKA W WAŁBRZYCHU W ZAKRESIE BUDOWY ŚCIEŻKI ROWEROWEJ				
Tytuł opracowania:	PROJEKT ZAGOSPODAROWANIA TERENU				
Tytuł rysunku:	PLANSZA ZAGOSPODAROWANIA TERENU				

Funkcja	Imię i nazwisko	Branża	Numer uprawnień	Podpis		
Główny projektant	mgr inż. Sławomir Jagiełło	---	NBGP.V-7342/3/86/98			
Projektant	mgr inż. Sławomir Jagiełło	DROGOWA	NBGP.V-7342/3/86/98			
Sprawdzający	mgr inż. Jacek Kramnik	DROGOWA	NBGP.V-7342/3/34/97			
Asystent projektanta	mgr inż. Lidia Kaczmarek-Jagiełło	DROGOWA	---			
Asystent projektanta	inż. Kamil Lichoń	DROGOWA	---			
Nr projektu:	Nr opracowania:	Nr umowy:	Stadium:	Data oprac.:	Skala:	Nr rys.:
P-284	P-284.4 - P.01.00	1018/2014 z dnia 15.10.2014r	DOKUMENTACJA TECHNICZNA	10.01.2015r.	1:500	P-03