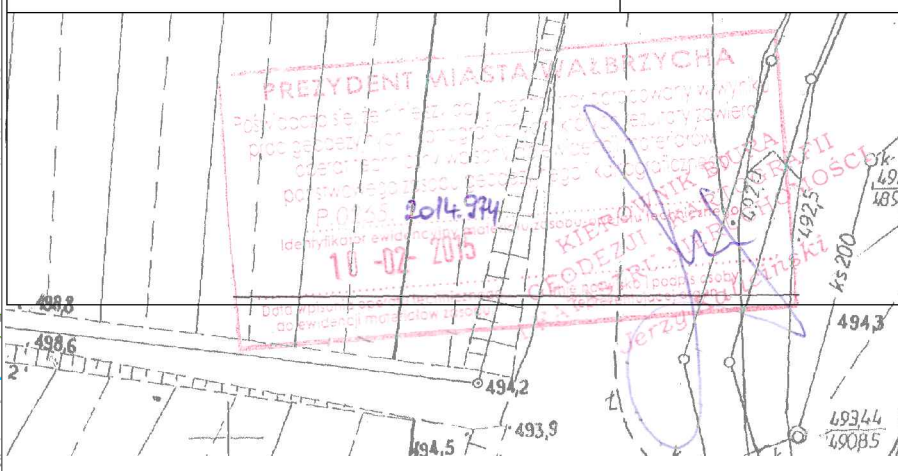


MAPA DO CELÓW PROJEKTOWYCH odc. D

Oznaczenie kancelaryjne zgłoszenia pracy geodezyjnej	6640.974.2014	
Nazwa miejscowości	Wałbrzych	
Jednostka ewidencyjna	identyfikator	026501_1
	nazwa	Miasto Wałbrzych
Obszr ewidencyjny	Identyfikator i nazwa	0035 Rusinowa
Skala mapy	1:500	
Nazwa układu współrzędnych	Prostokątnych płaskich	„1965”
	Układu wysokości	Kronstadt 86
Oznaczenie granic obszaru, który był przedmiotem aktualizacji	-----	
Informacje o służebnościach gruntowych mających wpływ na zagospodarowanie gruntów, zlokalizowanych w granicach projektowanej inwestycji.	Brak	
Opracowano na podstawie sekcji mapy zasadniczej: 217-a i 217-c	9.02.2015r.	





LEGENDA:

OZNACZENIA BRANŻY DROGOWEJ

- PROJ. KRAWĘŻNIK OBIŹONY
- PROJ. OBRZEŻE WYSTAJĄCE
- PROJ. OBRZEŻE OBIŹONE
- ISTN. KRAWĘŻNIKI WYSTAJĄCE
- ISTN. KRAWĘŻNIKI OBIŹONE
- ISTN. OBRZEŻA
- ISTN. OBRZEŻA - DO LIKWIDACJI
- PROJ. OGRÓDZENIA, BALUSTRADY Z RUR STAŁYCH OCYNKOWANYCH /szczegółowy ogrodzeń i balustrad w projekcie stałej organizacji ruchu/
- PROJ. OGRÓDZENIA, BALUSTRADY W RAMACH ODREBNEJ PROCEDURY ADMINISTRACYJNEJ
- PROJ. MURKI OPOROWE
- PROJ. PALISADY
- PROJ. LOKALIZACJA LAWEK, STOJAKÓW ROWEROWYCH ORAZ KOSZY NA ŚMIECI
- PROJ. SCHODY ZEWNĘTRZNE
- PROJ. SKARPA
- POSZERZENIE ISTN. CHODNIKA STANOWIĄCEGO PO ROZBUDOWIE CIĄG PIESZO-ROWEROWY (ŁĄCZNIE F=156m²)
- PROJ. CHODNIK (ŁĄCZNIE F=32m²)
- POSZERZENIE ISTN. CHODNIKA STANOWIĄCEGO PO ROZBUDOWIE CHODNIK (ŁĄCZNIE F=10.5m²)
- POWIERZCHNIE PROJ. UTWARDZEN WEDŁUG RODZAJU
- SPADKI POPRZECZNE
- LOKALIZACJA PRZEKROJÓW POPRZECZNYCH

OZNACZENIA POZOSTAŁE

- ISTN. GRANICE DZIAŁEK
- ISTN. NUMERY DZIAŁEK
- PROJ. GRANICE DZIAŁEK
- PROJ. NUMERY DZIAŁEK
- POWIERZCHNIE PROJ. ZAJĘĆ CZĘŚCI DZIAŁEK GRUNTOWYCH
- TEREN NIEZBĘDNY DO PROWADZENIA ROBÓT OBJĘTYCH WNIOSEM
- POCZĄTEK I KOŃCIE ZAKRESU INWESTYCJI
- GRANICA AKTUALIZACJI MAPY DO CELÓW PROJEKTOWYCH
- ISTN. DRZEWIA I KRZEWY
- ISTN. DRZEWIA I KRZEWY - DO LIKWIDACJI
- ISTN. PRZYŁĄCZA WODOCIĄGOWE /zomierzki przed budową ścianki betonu/

Projektant:	 BIURO STUDIÓW I PROJEKTÓW DROGOWNICTWA STUDIO PROJEKT UL. GRUNWALDZKA 17/1, 58-340 GŁUSZYCA TEL/FAX: 074/8402000, MOBIL: 0601 940567				
Nazwa zadania:	BUDOWA ŚCIEŻKI ROWEROWEJ WZDŁUŻ UL. ŚWIDNICKIEJ W CIĄGU DROGI WOJEWÓDZKIEJ NR 379 W WAŁBRZYCHU				
Lokalizacja:	Województwo: dolnośląskie; Powiat: miasto Wałbrzych; Gmina: Wałbrzych; Miejscowość: Wałbrzych; Obszr: Rusinowa Nr35, działki nr: 90/1, 90/2, 91/1, 92/1, 94/1, 95/1, 104/1, 118/1, 267				
Inwestor:	 PREZYDENT MIASTA WAŁBRZYCHA wykonujący zadanie przy pomocy jednostki organizacyjnej będącej zarządem drogi tj.: Zarząd Dróg Komunikacji i Utrzymania Miasta w Wałbrzychu 58-340 Wałbrzych, ul. Matejki 1				
Tytuł projektu:	BUDOWA CIĄGU PIESZO-ROWEROWEGO NA ODCINKU UL. ŚWIDNICKIEJ OD KM 1+654 DO KM 1+933 W WAŁBRZYCHU				
Tytuł opracowania:	PROJEKT WYKONAWCZY				
Tytuł rysunku:	PLAN SYTUACYJNO-WYSOKOŚCIOWY				
Funkcja		Imię i nazwisko		Podpis	
Opracował		inż. Kamil Lichoń		---	
Nr projektu:	Nr opracowania:	Nr umowy:	Stadium:	Data oprac.:	Skala:
P-284	P-284.3 - D.01.00	1018/2014 z dnia 15.10.2014r	PROJEKT WYKONAWCZY	31.07.2015r.	1:500
			Numer uprawnień	Nr rys:	
			---	D-01	