

Wykaz uzgodnień

L.P.	Rodzaj dokumentu	Wystawił	Data	Numer pisma
1	Pozytywna opinia Wojewódzkiego Konserwatora Zabytków	Wojewódzki Konserwator Zabytków we Wrocławiu	05.02.2015	W/Arch.5183.16.2015.MK
2	Zgoda na realizację zadania inwestycyjnego prowadzonego na działkach 700/4, 703/7, 703/8, 704/1 obręb Podgórze 33	Prezydent Miasta Wałbrzycha	28.01.2015	BGN.6852.11.2015.JS
3	Decyzja nr 3/2015 o ustalenie lokalizacji inwestycji celu publicznego	Prezydent Miasta Wałbrzycha	03.03.2015	BAB.6733.4.2015 DW 1788/03/2015
4	Uzgodnienie dokumentacji projektowej	ZDKiUM w Wałbrzychu	24.02.2015	DR.411.53.17.15
5	Uzgodnienie miejsca połączenia obu realizowanych projektów na działce 704/1 obręb Podgórze 33	Egis	09.02.2015	205/W/P201410/MH/MH/2015
6	Uzgodnienie rozwiązań projektowych	ZDKiUM w Wałbrzychu	15.06.2015	DR.411.53.29.15
7	Uzgodnienie rozwiązań projektowych związanych z przebudową schodów zewnętrznych do budynku przy ul. Świdnicka 3	MZB Wałbrzych	16.06.2015	EE-2015/06/7a/22013
8	Uzgodnienie rozwiązań projektowych związanych z przebudową schodów zewnętrznych do budynku przy ul. Świdnicka 3	Prezydent Miasta Wałbrzycha	26.06.2015	BIN.6852.88.2015

Wałbrzych, 05.02.2015 r.

W/Arch.5183.16.2015.MK

STUDIO PROJEKT
ul. Grunwaldzka 17/1
skr. poczt. 385
58-340 Głuszycza

dot. ścieżki rowerowej wzdłuż ul. Świdnickiej w Wałbrzychu
sprawa: BsiPD/P-284/1403/2015

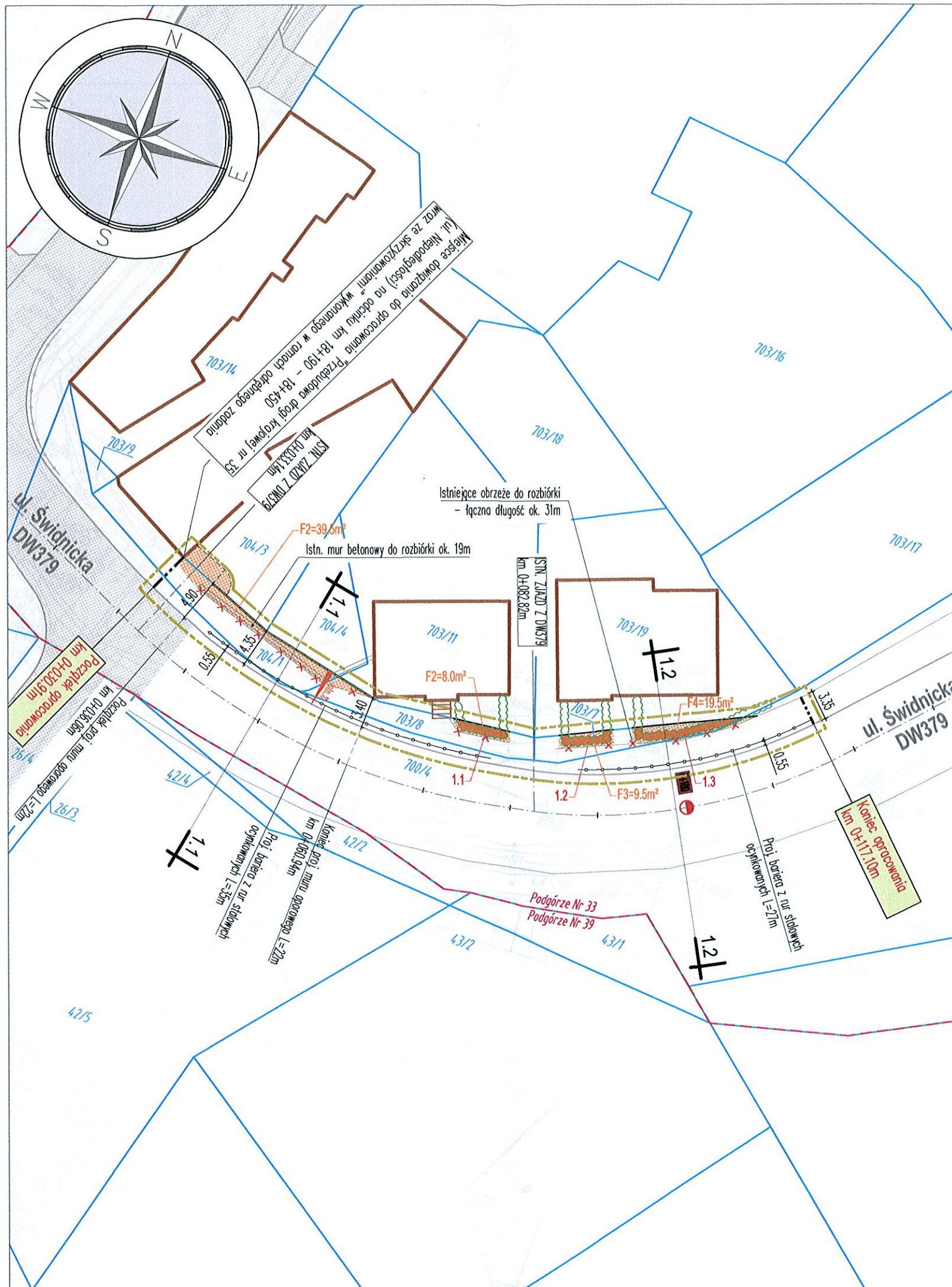
W odpowiedzi na wniosek z dnia 21.01.2015 r. (data wpływu 22.01.2015 r.), w sprawie wydania opinii do zamierzenia polegającego na budowie ścieżki rowerowej wzdłuż ul. Świdnickiej w Wałbrzychu, dz. nr 700/4, 703/7, 703/8, 704/1, 704/3 obręb Podgórze 33 urząd konserwatorski informuje, iż opiniuje pozytywnie zamierzenie w zakresie przedstawionym na ostemplowanym załączniku graficznym nie wnosząc do niego uwag.

Jednocześnie przypominamy, iż w przypadku ujawnienia w trakcie robót ziemnych przedmiotów lub warstw ziemnych o charakterze zabytkowym należy o tym fakcie powiadomić tut. urząd.

Z up. Dolnośląskiego
Wojewódzkiego Konserwatora Zabytków
we Wrocławiu
MMK
mgr Maria Ptak
KIEROWNIK DELEGATURY
w Wałbrzychu

Otrzymują:

1. adresat /92526-34122-1-R/
2. a/a kat. B



LEGENDA:

OZNACZENIA BRANŻY DROGOWEJ

- PROJ. OBRZEŻE WYSTAJĄCE
- ISTN. KRAWĘŻNIKI
- ISTN. OBRZEŻA
- × × × × × ISTN. OBRZEŻA - DO LIKWIDACJI
- PROJ. BARIERA Z RUR STAŁOWYCH OCYNKOWANYCH
- PROJ. MURKI OPOROWE
- PROJ. POWIERZCHNIE UTWARDZONE (F=F1+F2+F3+F4=76.5m²)
- istn. % ISTN. SPADKI POPRZECZNE

OZNACZENIA POZOSTAŁE

- ISTN. GRANICE DZIAŁEK
- 700/4 ISTN. NUMERY DZIAŁEK
- ISTN. GRANICE OBRĘBÓW
- Podgórze Nr 33 ISTN. NUMERY OBRĘBÓW
- ISTN. ŻYWOPLÓTY
- ISTN. ŻYWOPLÓTY - DO LIKWIDACJI
- GRANICA OPRACOWANIA

**WOJEWÓDZKI URZĄD
 OCHRONY ZABYTKÓW
 we Wrocławiu
 DELEGATURA W WAŁBRZYCHU
 58-300 Wałbrzych, ul. Zamkowa 3
 tel. 74 842-64-18, fax 74 842-66-60**

Załącznik do pisma:

znak: *W/Arch. 5183.16.2015.MK*

z dnia *05.02.2015*



BIURO STUDIÓW I PROJEKTÓW DROGOWNICTWA STUDIO PROJEKT

UL. GRUNWALDZKA 17/1, 58-340 GŁUSZYCA
 TEL/FAX: 074/8402000, MOBIL: 0601 940567

Nazwa zadania:	BUDOWA ŚCIEŻKI ROWEROWEJ WZDŁUŻ UL. ŚWIDNICKIEJ W CIĄGU DROGI WOJEWÓDZKIEJ NR 379 W WAŁBRZYCHU
Lokalizacja:	Województwo: dolnośląskie; Powiat: miasto Wałbrzych; Gmina: Wałbrzych; Miejscowość: Wałbrzych; Obręb: Podgórze Nr33, działki nr: 700/4, 703/7, 703/8, 704/1 i 704/3
Inwestor:	Prezydent Miasta Wałbrzycha wykonujący zadanie przy pomocy jednostki organizacyjnej będącej zarządem drogi tj.: Zarząd Dróg Komunikacji i Utrzymania Miasta w Wałbrzychu 58-340 Wałbrzych, ul. Matejki 1
Tytuł projektu:	BUDOWA ŚCIEŻKI ROWEROWEJ NA ODCINKU UL. ŚWIDNICKIEJ OD KM 0+030,91 DO KM 0+117,10 W WAŁBRZYCHU
Tytuł opracowania:	PROJEKT ZAGOSPODAROWANIA TERENU
Tytuł rysunku:	PLANSZA ZAGOSPODAROWANIA TERENU

Funkcja	Imię i nazwisko	Branża	Numer uprawnień	Podpis		
Główny projektant	mgr inż. Sławomir Jagiełło	---	NBGP.V-7342/3/86/98	<i>[Signature]</i>		
Projektant	mgr inż. Sławomir Jagiełło	DROGOWA	NBGP.V-7342/3/86/98	<i>[Signature]</i>		
Sprawdzający	mgr inż. Jacek Kramnik	DROGOWA	NBGP.V-7342/3/34/97			
Asystent projektanta	mgr inż. Lidia Kaczmarek-Jagiełło	DROGOWA	---	<i>[Signature]</i>		
Asystent projektanta	inż. Kamil Lichoń	DROGOWA	---	<i>[Signature]</i>		
Nr projektu:	Nr opracowania:	Nr umowy:	Stadium:	Data oprac.:	Skala:	Nr rys.:
P-284	P-284.1 - P.01.00	1018/2014 z dnia 15.10.2014r	PROJEKT BUDOWLANY	19.01.2015r.	1:500	P-03

Wałbrzych, dnia 28.01.2015r.

BGN. 6852. 11. 2015.JS

**Zarząd Dróg Komunikacji
i Utrzymania Miasta
ul. Matejki 1
58 – 300 Wałbrzych**

dot. budowy ścieżki rowerowej wzdłuż ul. Świdnickiej w ciągu drogi wojewódzkiej nr 379 w Wałbrzychu.

Po rozpatrzeniu wniosku Biura Studiów i Projektów Drogownictwa „STUDIO PROJEKT „ z siedzibą w Głuszycy przy ul. Grunwaldzkiej 17/1, działającego w imieniu i na rzecz Zarządu Dróg Komunikacji i Utrzymania Miasta w Wałbrzychu z siedzibą w Wałbrzychu przy ul. Matejki 1, Prezydent Miasta Wałbrzycha wyraża zgodę na realizację zadania inwestycyjnego pn.: „ Budowa ścieżki rowerowej wzdłuż ul. Świdnickiej w ciągu drogi wojewódzkiej nr 379 w Wałbrzychu „, które będzie prowadzone w działkach o numerach ewidencyjnych: 700/4, 703/7, 703/8, 704/1 obręb nr 33 Podgórze.

Zarząd Dróg Komunikacji i Utrzymania Miasta winien realizować zadanie inwestycyjne zgodnie z obowiązującymi przepisami z dnia 07.07.1994r. Prawo budowlane (Dz. U. z 2013r. poz. 1409) i bhp.

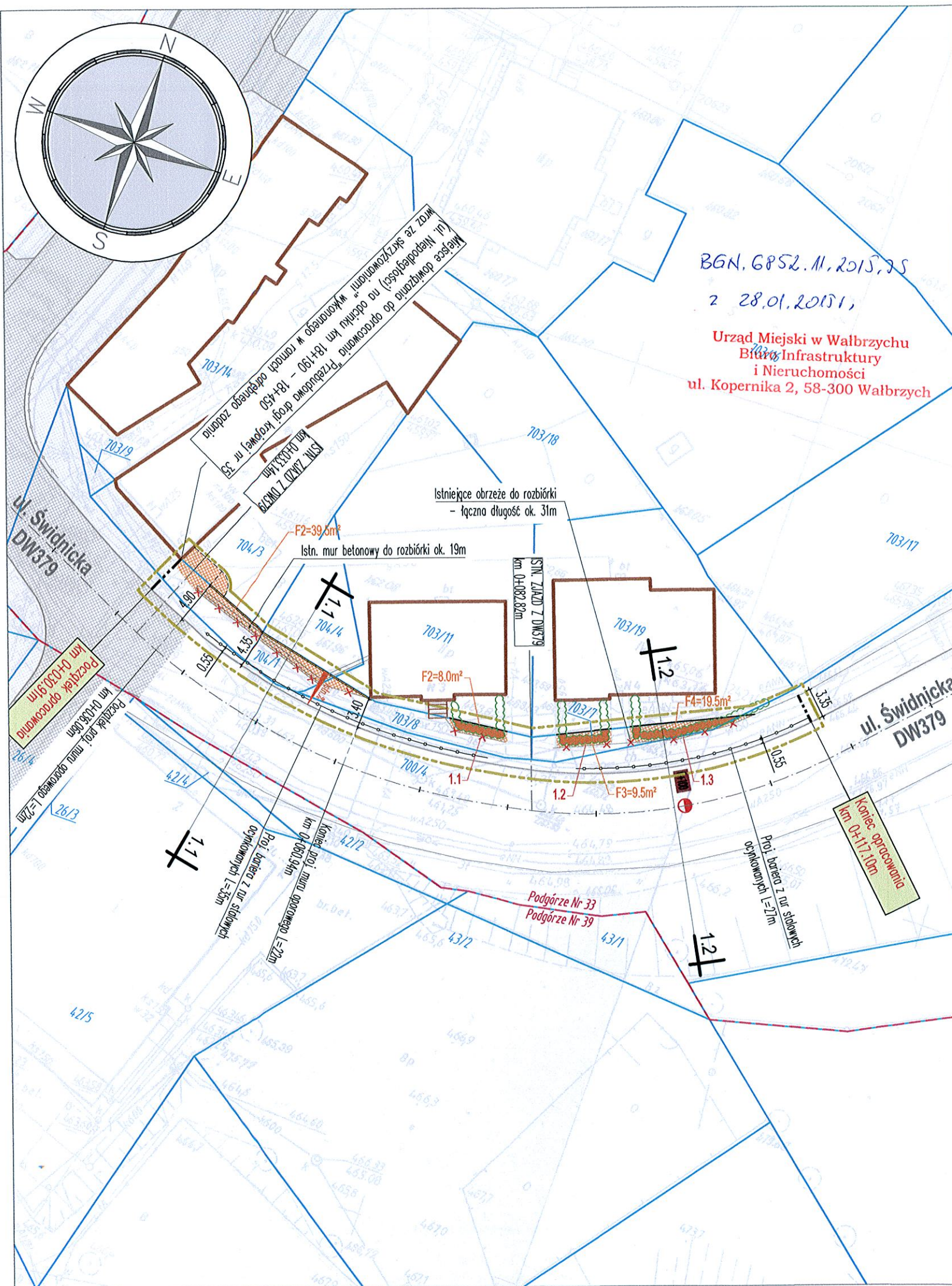
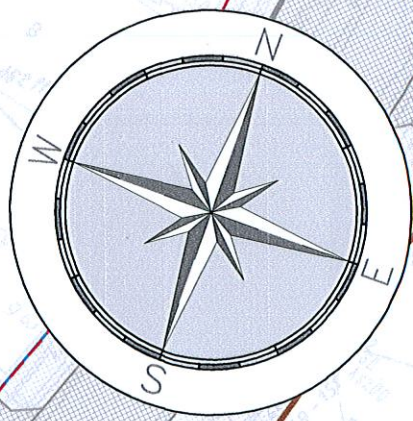
O zgodę na dysponowanie nieruchomością na cele budowlane działki nr 704/3 obręb nr 33 Podgórze należy zwrócić się do Wspólnoty Mieszkaniowej przy ul. Świdnickiej 1.


**Z upoważnienia
Prezydenta Miasta Wałbrzycha
Aleksandra Winiarska
KIEROWNIK
Biuro Infrastruktury i Nieruchomości**

Otrzymują:

1. Adresat
2. BSiPD „STUDIO PROJEKT „
ul. Grunwaldzka 17/1
58-340 Głuszycy
(+ zał. graficzny)
3. a/a

Sp prowadzi:
J. Subocz, tel. 74- 6655228



LEGENDA:

OZNACZENIA BRANŻY DROGOWEJ

- PROJ. OBRZEŻE WYSTAJĄCE
- ISTN. KRAWĘŻNIKI
- ISTN. OBRZEŻA
- × × × × × ISTN. OBRZEŻA - DO LIKWIDACJI
- PROJ. BARIERA Z RUR STAŁOWYCH OCYNKOWANYCH
- PROJ. MURKI OPOROWE
- PROJ. POWIERZCHNIE UTWARDZONE (F=F1+F2+F3+F4=76.5m²)
- istn. %
- ISTN. SPADKI POPRZECZNE

OZNACZENIA POZOSTAŁE

- 700/4 ISTN. GRANICE DZIAŁEK
- 700/4 ISTN. NUMERY DZIAŁEK
- Podgórze Nr 33 ISTN. GRANICE OBRĘBÓW
- Podgórze Nr 33 ISTN. NUMERY OBRĘBÓW
- ISTN. ŻYWOPLÓTY
- ISTN. ŻYWOPLÓTY - DO LIKWIDACJI
- GRANICA OPRACOWANIA

BGN. 6852.M.2015.25
z 28.01.2015r.
Urząd Miejski w Wałbrzychu
Biuro Infrastruktury
i Nieruchomości
ul. Kopernika 2, 58-300 Wałbrzych



BIURO STUDIÓW I PROJEKTÓW DROGOWNICTWA STUDIO PROJEKT

UL. GRUNWALDZKA 17/1, 58-340 GŁUSZYCA
TEL/FAX: 074/8402000, MOBIL: 0601 940567

Nazwa zadania:	BUDOWA ŚCIEŻKI ROWEROWEJ WZDŁUŻ UL. ŚWIDNICKIEJ W CIĄGU DROGI WOJEWÓDZKIEJ NR 379 W WAŁBRZYCHU
Lokalizacja:	Województwo: dolnośląskie; Powiat: miasto Wałbrzych; Gmina: Wałbrzych; Miejscowość: Wałbrzych; Obręb: Podgórze Nr33, działki nr: 700/4, 703/7, 703/8, 704/1 i 704/3
Inwestor:	Prezydent Miasta Wałbrzycha wykonujący zadanie przy pomocy jednostki organizacyjnej będącej zarządem drogi tj.: Zarząd Dróg Komunikacji i Utrzymania Miasta w Wałbrzychu 58-340 Wałbrzych, ul. Matejki 1
Tytuł projektu:	BUDOWA ŚCIEŻKI ROWEROWEJ NA ODCINKU UL. ŚWIDNICKIEJ OD KM 0+030,91 DO KM 0+117,10 W WAŁBRZYCHU
Tytuł opracowania:	PROJEKT ZAGOSPODAROWANIA TERENU
Tytuł rysunku:	PLANSZA ZAGOSPODAROWANIA TERENU

Funkcja	Imię i nazwisko	Branża	Numer uprawnień	Podpis		
Główny projektant	mgr inż. Sławomir Jagiello	---	NBGP.V-7342/3/86/98			
Projektant	mgr inż. Sławomir Jagiello	DROGOWA	NBGP.V-7342/3/86/98			
Sprawdzający	mgr inż. Jacek Kramnik	DROGOWA	NBGP.V-7342/3/34/97			
Asystent projektanta	mgr inż. Lidia Kaczmarek-Jagiello	DROGOWA	---			
Asystent projektanta	inż. Kamil Lichoń	DROGOWA	---			
Nr projektu:	Nr opracowania:	Nr umowy:	Stadium:	Data oprac.:	Skala:	Nr rys.:
P-284	P-284.1 - P.01.00	1018/2014 z dnia 15.10.2014r	PROJEKT BUDOWLANY	19.01.2015r.	1:500	P-03

BAB.6733.4.2015

DW 1788/03/2015

**DECYZJA NR 3/2015
O USTALENIU LOKALIZACJI INWESTYCJI CELU PUBLICZNEGO**

Na podstawie art. 4 ust. 2 pkt. 1, art. 50, art. 54, art. 53 ust. 4 ustawy z dnia 27 marca 2003r. o planowaniu i zagospodarowaniu przestrzennym (tekst jednolity Dz. U. z 2012r. poz. 647 z późniejszymi zmianami) oraz art. 104 ustawy z dnia 14 czerwca 1960r. Kodeks postępowania administracyjnego (tekst jednolity Dz. U. z 2013r. poz. 267 z późniejszymi zmianami), po rozpatrzeniu wniosku z dnia 28.01.2015r.- data wpływu (skorygowanego 4 lutego 2015r.)

**Gminy Wałbrzych –
Zarządu Dróg, Komunikacji i Utrzymania Miasta
ul. Matejki 1
58-300 Wałbrzych**

w sprawie wydania decyzji o ustaleniu lokalizacji inwestycji celu publicznego

U S T A L A M

warunki lokalizacji inwestycji celu publicznego polegającej na budowie ścieżki rowerowej wzdłuż ul. Świdnickiej w ciągu drogi wojewódzkiej nr 379 w Wałbrzychu (z terenem objętym wnioskiem obejmującym działki nr 703/7, 703/8, oraz części działek nr 704/1, 700/4 i 704/3, obręb nr 33 Podgórze) realizowanego w ramach projektu pod nazwą „Budowa ciągu pieszo - rowerowego na odcinku ul. Świdnickiej od km 0+030,91 do 0+117,10 w Wałbrzychu”, na terenie zaznaczonym w załączniku graficznym nr 2 przy zachowaniu warunków określonych w załączniku nr 1.

U Z A S A D N I E N I E

W dniu 28.01.2015r. na wniosek (skorygowany dnia 04.02.2015r.) p. Lidii Kaczmarek-Jagiełło, reprezentującej Biuro Studiów i Projektów Drogownictwa Studio Projekt z Głuszycy i występującej w imieniu Gminy Wałbrzych – Zarządu Dróg, Komunikacji i Utrzymania Miasta w Wałbrzychu, zostało wszczęte postępowanie administracyjne w sprawie ustalenia lokalizacji inwestycji celu publicznego polegającej na budowie ścieżki rowerowej wzdłuż ulicy Świdnickiej w ciągu drogi wojewódzkiej nr 379 w Wałbrzychu (z terenem objętym wnioskiem obejmującym działki nr 703/7, 703/8 oraz części działek nr 704/1, 700/4 i 704/3, obręb nr 33 Podgórze) realizowanego w ramach projektu pod nazwą „Budowa ciągu - pieszo rowerowego na odcinku ul. Świdnickiej od km 0+030,91 do 0+117,10 w Wałbrzychu”.

Ocena wnioskowego zamierzenia przeprowadzona przez tut. organ wykazała, że:

- zgodnie z art. 2 pkt 5 ww. ustawy o planowaniu i zagospodarowaniu przestrzennym, w związku z art. 6 pkt 1 ustawy z dnia 21 sierpnia 1997r. o gospodarce nieruchomościami (tekst jednolity Dz. U. z 2014r. poz. 518 z późniejszymi zmianami) ma ono charakter inwestycji celu publicznego,
- przedmiotowy teren nie jest objęty żadnym miejscowym planem zagospodarowania przestrzennego oraz nie leży na obszarze, w odniesieniu do którego istnieje obowiązek jego sporządzenia na podstawie przepisów odrębnych, zatem określenie sposobu zagospodarowania rozpatrywanego terenu, stosownie do art. 50 ust. 1 ww. ustawy o planowaniu i zagospodarowaniu przestrzennym, powinno nastąpić w drodze decyzji o ustaleniu lokalizacji inwestycji celu publicznego,
- projektowana inwestycja nie jest wymieniona w rozporządzeniu Rady Ministrów z dnia 9 listopada 2010r. (Dz. U. z 2010r. Nr 213 poz. 1397 z późniejszymi zmianami) w sprawie przedsięwzięć mogących znacząco oddziaływać na środowisko, w związku z czym przed wydaniem niniejszej decyzji nie zachodzi obowiązek przeprowadzenia postępowania w sprawie oceny oddziaływania na środowisko, wymaganego przepisami o ochronie środowiska,
- złożony wniosek – po korekcie – spełniał wymagania art. 52 ust. 2 ww. ustawy o planowaniu i zagospodarowaniu przestrzennym.

W związku z powyższym, w celu spełnienia wymogów procedury administracyjnej, strony zostały zawiadomione o wszczęciu postępowania jw. oraz o przysługujących im uprawnieniach w drodze obwieszczenia, które umieszczono na stronie internetowej i wywieszono na tablicy ogłoszeń Urzędu Miejskiego w Wałbrzychu. Właściciele działek, na których zlokalizowana będzie przedmiotowa inwestycja zawiadomiono na piśmie. Jednocześnie wystąpiono o opinie wewnętrzne do Biura Ochrony Środowiska, Gospodarki Wodnej, Rolnictwa i Leśnictwa tut. urzędu oraz Zarządu Dróg, Komunikacji i Utrzymania Miasta w Wałbrzychu. W odpowiedzi na powyższe BOŚGWRiL, pismem znak BOŚ.6220.16.2015 DW/3598/02/2015 z dnia 11.02.2015r. (data wpływu) zaopiniowało przedmiotowe zadanie pozytywnie z informacją, iż nie przewiduje się wpływu powyższego zamierzenia na obszary sieci Natura 2000 zlokalizowane na terenie miasta Wałbrzycha. Natomiast ZDKiUM, pismem znak DR.411.53.15.15 z dnia 11.02.2015r. (data wpływu), zaopiniował zadanie pozytywnie.

Analizy wykonane w trakcie postępowania wykazały, że zgodnie z § 67 i § 68 ust. 3 pkt 1 i 7 rozporządzenia Ministra Rozwoju Regionalnego i Budownictwa z dnia 29 marca 2001r. w sprawie ewidencji gruntów i budynków (Dz. U.

z 2001r. Nr 38 poz. 454 z późniejszymi zmianami) teren projektowanej inwestycji stanowią grunty zabudowane i zurbanizowane przeznaczone pod tereny mieszkaniowe (oznaczone symbolem B), a także (przeważnie) przeznaczone na cele komunikacyjne i oznaczone na mapie ewidencji gruntów symbolem dr – drogi. Parcela nr 704/3 to działka budowlana, której niezabudowana część służy obsłudze budynku mieszkalnego pod względem komunikacyjnym. Jej właścicielem jest Skarb Państwa (użytkowanie wieczyste czterech podmiotów). Pozostałe działki lub ich części objęte inwestycją położone są w pasie drogowym ul Świdnickiej i również stanowią własność Skarbu Państwa, przy czym pozostają w trwałym zarządzie Zarządu Dróg Komunikacji i Utrzymania Miasta w Wałbrzychu. Zamiar inwestycyjny jest zgodny z warunkami i zasadami zagospodarowania terenu rozpatrywanego obszaru.

Po przeprowadzeniu analizy, o której mowa w art. 53 ust. 3 pkt 1 i 2 ustawy o planowaniu i zagospodarowaniu przestrzennym, sprawdzającej wszystkie uwarunkowania dotyczące terenu objętego planowanym zamierzeniem, przygotowano projekt decyzji o ustaleniu lokalizacji inwestycji celu publicznego. Odstąpiono jednak od jego uzgodnienia z zarządcą dróg (wymaganego przepisami art. 53 ust. 4 pkt. 9 przywoływanej ustawy o planowaniu i zagospodarowaniu przestrzennym) ze względu na fakt, że w zaistniałym przypadku funkcję uzgadniającego i wydającego decyzję pełni ten sam organ.

Po zakończeniu postępowania dowodowego strony zostały poinformowane, iż przed wydaniem decyzji administracyjnej przysługuje im prawo czynnego udziału w postępowaniu administracyjnym, polegające na wypowiedzeniu się co do zebranych dowodów i materiałów.

Ze względu na projektowaną zmianę sposobu zagospodarowania terenu, zgodnie z art. 56 ustawy z dnia 27 marca 2003r. o planowaniu i zagospodarowaniu przestrzennym (tekst jednolity Dz. U. z 2012r. poz. 647 z późniejszymi zmianami), po przeprowadzeniu postępowania administracyjnego, ustalono warunki lokalizacji inwestycji celu publicznego.

Pouczenie

Od decyzji niniejszej służy stronom prawo wniesienia odwołania do Samorządowego Kolegium Odwoławczego w Wałbrzychu w terminie 14 dni od dnia jej otrzymania za pośrednictwem Prezydenta Miasta Wałbrzycha.

Decyzja traci ważność jeżeli inny wnioskodawca uzyskał pozwolenie na budowę lub dla przedmiotowego terenu uchwalono plan miejscowy, którego ustalenia są niezgodne z ustaleniami wydanej decyzji.

Niniejsza decyzja nie uprawnia do podjęcia robót budowlanych. W celu uzyskania decyzji o pozwoleniu na budowę należy złożyć w Biurze Administracji Architektoniczno-Budowlanej Urzędu Miejskiego w Wałbrzychu stosowny wniosek (zgodnie z art. 33 i 34 ustawy z dnia 7 lipca 1994r. Prawo budowlane: Dz. U. z 2013 r. poz. 1409 – tekst jednolity z późniejszymi zmianami).

Załączniki:

1. załącznik nr 1 - warunki zabudowy
2. załącznik nr 2 - część graficzna.



Z upoważnienia Prezydenta Miasta Wałbrzycha
ARCHITECT MIEJSKI

Lech Walusiak
Pracownik Biura Administracji
Architektoniczno - Budowlanej

Otrzymują:

1. Lidia Kaczmarek – Jagiełło, Biuro Studiów i Projektów Drogownictwa, Studio Projekt, ul. Grunwaldzka 17/1, 58-340 Głuszyca - Pełnomocnik Inwestora
2. Strony wg wykazu,
3. BAB aa. DC

**Załącznik nr 1 do decyzji nr 3/2015 z dnia 03.03.2015
o ustaleniu lokalizacji inwestycji celu publicznego**

INWESTOR:
Gmina Wałbrzych
Zarząd Dróg, Komunikacji i Utrzymania Miasta w Wałbrzychu
ul. Matejki 1
58-300 Wałbrzych

1. RODZAJ INWESTYCJI:

Budowa ścieżki rowerowej wzdłuż ul. Świdnickiej w ciągu drogi wojewódzkiej nr 379 w Wałbrzychu (z terenem objętym wnioskiem obejmującym działki nr 703/7, 703/8, oraz części działek nr 704/1, 700/4 i 704/3, obręb nr 33 Podgórze), realizowanego w ramach projektu pod nazwą „Budowa ciągu pieszo - rowerowego na odcinku ul. Świdnickiej od km 0+030,91 do 0+117,10 w Wałbrzychu”.

2. WARUNKI I SZCZEGÓŁOWE ZASADY ZAGOSPODAROWANIA TERENU I JEGO ZABUDOWY WYNIKAJĄCE Z PRZEPISÓW ODRĘBNYCH, A W SZCZEGÓLNOŚCI W ZAKRESIE:

2.1. Warunków i wymagań ochrony i kształtowania ład przestrzennego:

2.1.1. Przy projektowaniu inwestycji spełnić w szczególności wymagania przepisów:

- ustawy z dnia 7 lipca 1994r. Prawo budowlane (tekst jednolity Dz. U. z 2013r. poz. 1409 z późniejszymi zmianami),
- rozporządzenia Ministra Infrastruktury z dnia 12 kwietnia 2002r. w sprawie warunków technicznych, jakim powinny odpowiadać budynki i ich usytuowanie (Dz. U. nr 75 z 2002r. poz. 690 z późniejszymi zmianami).

2.2. Ochrony środowiska i zdrowia ludzi oraz dziedzictwa kulturowego i zabytków oraz dóbr kultury współczesnej:

2.2.1. Przy projektowaniu inwestycji spełnić w szczególności wymagania przepisów - ustawy z dnia 27 kwietnia 2001r. Prawo ochrony środowiska (tekst jednolity Dz. U. z 2013r. poz. 1232 z późniejszymi zmianami).

2.2.2. W przypadku kolizji inwestycji z drzewami lub krzewami, wymagane jest uzyskanie zezwolenia tut. organu na ich usunięcie.

2.2.3. Roboty ziemne prowadzone w sąsiedztwie systemów korzeniowych drzew i krzewów nie przewidzianych do likwidacji wykonywać w sposób nie zagrażający ich żywotności.

2.3. Obsługi w zakresie infrastruktury technicznej i komunikacji:

2.3.1. Przy projektowaniu inwestycji spełnić w szczególności wymagania przepisów:

- ustawy z dnia 21 marca 1985r. o drogach publicznych (tekst jednolity Dz. U. z 2013r. poz. 260 z późniejszymi zmianami),
- rozporządzenia Ministra Transportu i Gospodarki Morskiej z dnia 2 marca 1999 r. w sprawie warunków technicznych, jakim powinny odpowiadać drogi publiczne i ich usytuowanie (Dz. U. Nr 43 z 1999r. poz. 430 z późn. zmianami),
- rozporządzenia Ministra Infrastruktury z dnia 23 września 2003r. w sprawie szczegółowych warunków zarządzania ruchem na drogach oraz wykonywania nadzoru nad tym zarządzaniem (Dz. U. Nr 177 z 2003r. poz. 1729).
- rozporządzenia Rady Ministrów z dnia 1 czerwca 2004r. w sprawie określenia warunków udzielania zezwoleń na zajęcie pasa drogowego (Dz. U. Nr 140 z 2004r. poz. 1481).

2.3.2. Zastosować rozwiązania uniemożliwiające zalewanie drogi wojewódzkiej oraz projektowanego ciągu pieszo-rowerowego wodami opadowymi.

2.3.3. Zapewnić odwodnienie nawierzchni poprzez wpusty do istniejącej kanalizacji deszczowej.

2.4. Wymagań dotyczących ochrony interesów osób trzecich:

2.4.1. Zapewnić ochronę interesów osób trzecich, a w szczególności przed:

- pozbawieniem dostępu do drogi publicznej,
- pozbawieniem możliwości korzystania z wody, kanalizacji, energii elektrycznej i ciepłej oraz ze środków łączności,
- uciążliwościami powodowanymi przez hałas, wibracje, zakłócenia elektryczne i promieniowanie,
- zanieczyszczeniem powietrza, wody i gleby.

3. LINIE ROZGRANICZAJĄCE TEREN INWESTYCJI:

Linie rozgraniczające teren inwestycji zostały zaznaczone na mapie zasadniczej w skali 1:500.

Zapowiadania Przewodniczącego Miasta Wałbrzycha
ARCHITEKT WALUSIAK
Lech Walusiak
Kierownik Biura Administracji
Architektoniczno - Budowlanej

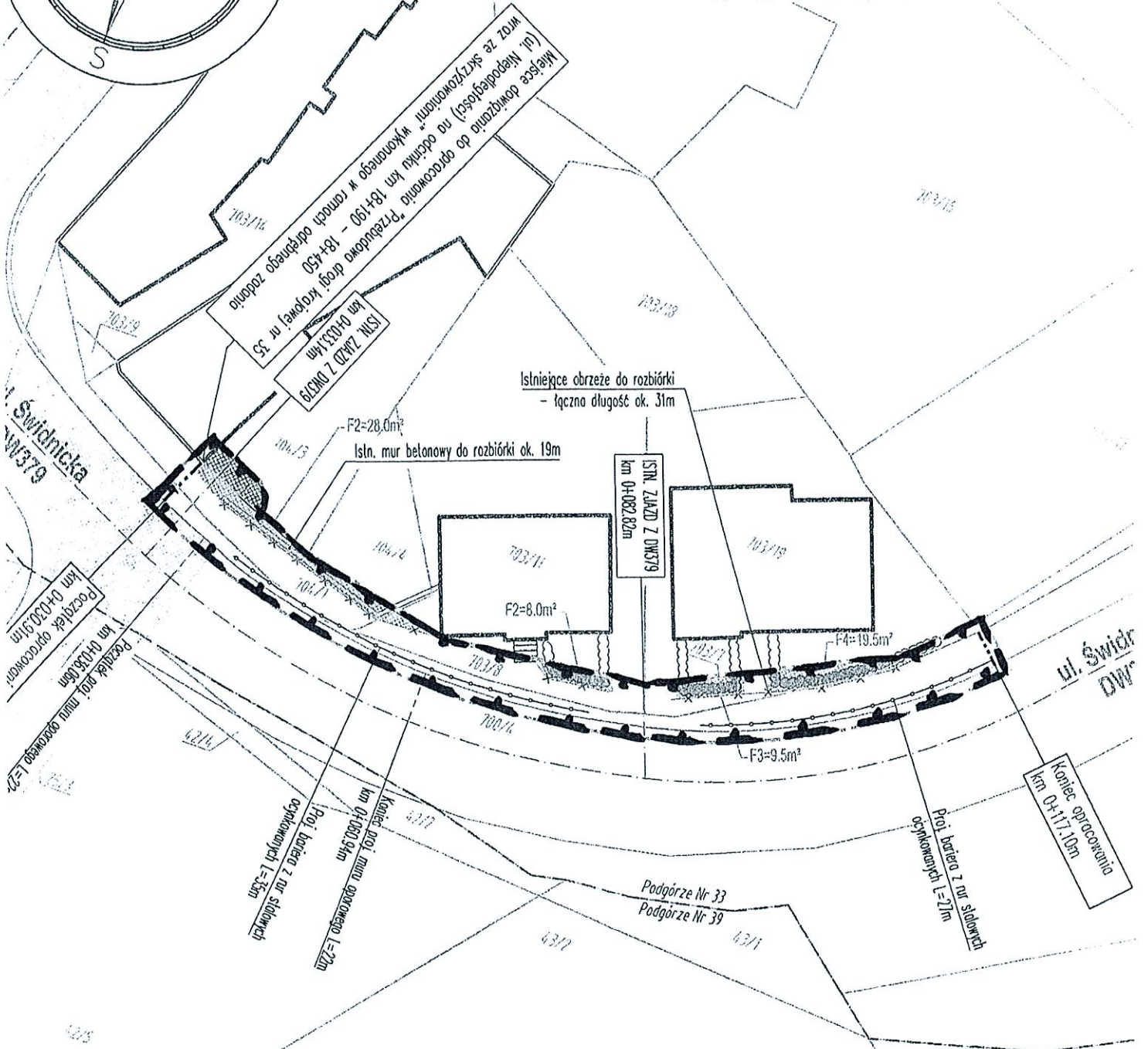
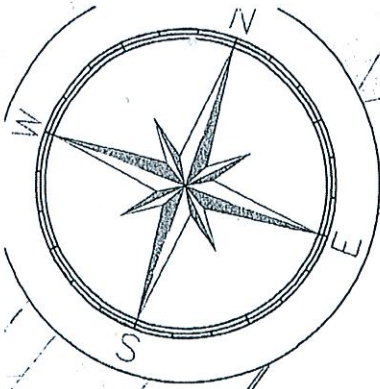
MIASTO WAŁBRZYCH

kopia mapy zasadniczej

skala 1:500

Załącznik nr 2 do decyzji nr 3/2015 z dnia 3.03.2015
o ustaleniu lokalizacji inwestycji celu publicznego

linie rozgraniczające teren inwestycji



ul. Świdnicka
km 0+030.91m

Początek opracowania
km 0+030.91m

Początek drogi, muru oporowego L=22m
km 0+030.91m

Początek drogi, muru oporowego L=22m
km 0+080.91m

Początek drogi, muru oporowego L=22m
km 0+080.91m

Początek drogi, muru oporowego L=22m
km 0+117.10m

Koniec opracowania
km 0+117.10m

Podgórze Nr 33
Podgórze Nr 39

PREZYDENT MIASTA WAŁBRZYCH
10265
Data wykonania kopii
Kierownik Biura Administracji Architektoniczno - Budowlanej

Lech Wałsiak
Kierownik Biura Administracji Architektoniczno - Budowlanej

Wałbrzych dnia 24.02.2015r.

DR.411.53.17.15

**Biuro Studiów i Projektów Drogownictwa
STUDIO-PROJEKT
Sławomir Jagiello
ul. Grunwaldzka 17/1
58-340 Głuszyca**

Dotyczy: Wykonania dokumentacji projektowej na zadanie pn. "Budowa ścieżki rowerowej wzdłuż ul. Świdnickiej w ciągu drogi wojewódzkiej nr 379 w Wałbrzychu". - uzgodnienie projektu

W nawiązaniu do naszego pisma z dnia 05.02.2015r znak DR.411.53.11.15 oraz pisma STUDIO-PROJEKT z dnia 11.02.2015 znak BSiPD/P-284/1421/2015 uszczegóławiające przyjęte rozwiązania projektowe uzgadniamy bez uwag przedstawione pismem BsiPD/P-284/1400/2015 z dnia 20.01.2015r rozwiązania funkcjonalne i geometryczne.

DYREKTOR
Krzysztof Szewczyk

otrzymują:

1. Adresat

2. a/a

sprawę prowadzi: Krzysztof Gromadzki 74 6414412

Biuro Studiów i Projektów Drogownictwa
STUDIO PROJEKT
Wpłynęło: 2015-03-03
L.dz.: Dotyczy: P-284.1

**Biuro Studiów i Projektów
Drogownictwa
STUDIO PROJEKT**
ul. Grunwaldzka 17/1, skr. poczt. 385
58-340 Głuszycza

Wrocław, 09 luty 2015

Nasz nr: 205/W/P201410/MH/MH/2015

Projekt: „Rozbudowa drogi krajowej nr 35 (ul. Niepodległości) na odcinku km 18+190 – 18+450 wraz ze skrzyżowaniami”.

Temat : Uzgodnienie połączenia.

Szanowni Państwo.

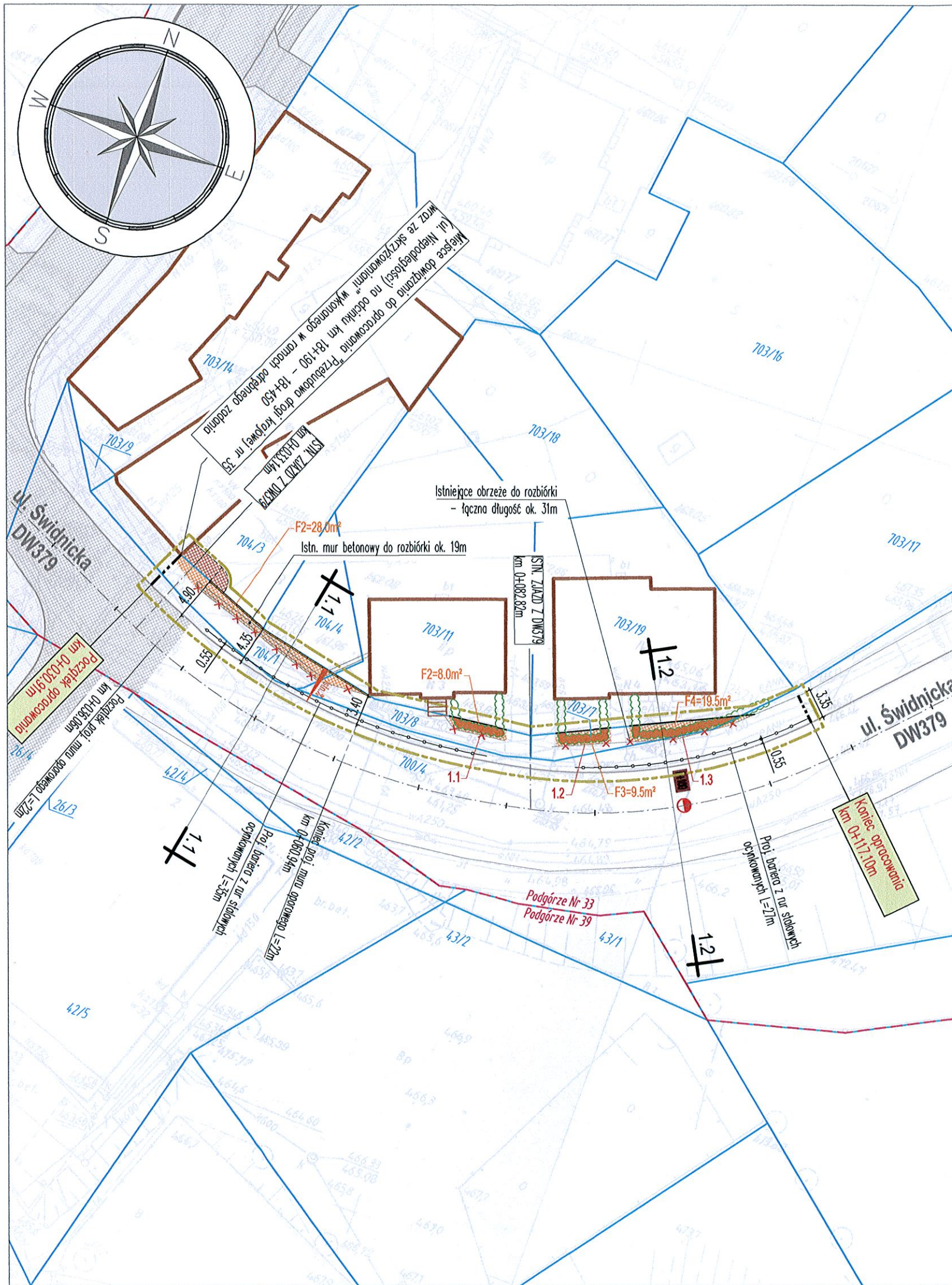
W nawiązaniu do otrzymanego pisma o nr BsiPD/P-284/1405/2015 uzgadniam miejsce połączenia obu realizowanych projektów na działce 704/1 obręb 0033 Podgórze bez uwag. W załączeniu odsyłam uzgodnienie na planie sytuacyjnym.

Podpis
Marek Husarz
Projektant



Sprawę prowadzi:

- Marek Husarz,
Tel. 71 798 50 08; e-mail: m.husarz@egis-poland.com



LEGENDA:

OZNACZENIA BRANŻY DROGOWEJ

- PROJ. OBRZEŻE WYSTAJĄCE
- ISTN. KRAWĘŻNIKI
- ISTN. OBRZEŻA
- × × × × × ISTN. OBRZEŻA - DO LIKWIDACJI
- PROJ. BARIERA Z RUR STAŁOWYCH OCYNKOWANYCH
- PROJ. MURKI OPOROWE
- PROJ. POWIERZCHNIE POSZERZEŃ W OBSZARZE PASA DROGOWEGO (F=F1+F2+F3+F4=65m²)
- POWIERZCHNIA DOWIĄZANIA DO ISTN. TERENU
- istn. % ISTN. SPADKI POPRZECZNE
- 1:1 1:1 PROJ. PRZEKROJE POPRZECZNE

OZNACZENIA POZOSTALE

- 700/4 ISTN. GRANICE DZIAŁEK
- 700/4 ISTN. NUMERY DZIAŁEK
- ISTN. GRANICE OBRĘBÓW
- Podgórze Nr 33 ISTN. NUMERY OBRĘBÓW
- ISTN. ŻYWOPLÓTY
- ISTN. ŻYWOPLÓTY - DO LIKWIDACJI
- GRANICA OPRACOWANIA

Uzgodniam miejsce powieszenia projektu do projektu przebudowy ul. Niepodległości

*Marek Musarz
Projektant*



**BIURO STUDIÓW I PROJEKTÓW DROGOWNICTWA
STUDIO PROJEKT**

UL. GRUNWALDZKA 17/1, 58-340 GŁUSZYCA
TEL/FAX: 074/8402000, MOBIL: 0601 940567

Nazwa zadania:	BUDOWA ŚCIEŻKI ROWEROWEJ WZDŁUŻ UL. ŚWIDNICKIEJ W CIĄGU DROGI WOJEWÓDZKIEJ NR 379 W WAŁBRZYCHU				
Lokalizacja:	Województwo: dolnośląskie; Powiat: miasto Wałbrzych; Gmina: Wałbrzych; Miejscowość: Wałbrzych; Obręb: Podgórze Nr33, działki nr: 700/4, 703/7, 703/8, 704/1, 704/3				
Inwestor:	Prezydent Miasta Wałbrzycha wykonujący zadanie przy pomocy jednostki organizacyjnej będącej zarządem drogi tj.: Zarząd Dróg Komunikacji i Utrzymania Miasta w Wałbrzychu 58-340 Wałbrzych, ul. Matejki 1				
Tytuł projektu:	BUDOWA ŚCIEŻKI ROWEROWEJ NA ODCINKU UL. ŚWIDNICKIEJ OD KM 0+030,91 DO KM 0+117,10 W WAŁBRZYCHU				
Tytuł opracowania:	PROJEKT ZAGOSPODAROWANIA TERENU				
Tytuł rysunku:	PLANSZA ZAGOSPODAROWANIA TERENU				

Funkcja	Imię i nazwisko	Branża	Numer uprawnień	Podpis		
Główny projektant	mgr inż. Sławomir Jagiello	---	NBGP.V-7342/3/86/98	<i>S. Jagiello</i>		
Projektant	mgr inż. Sławomir Jagiello	DROGOWA	NBGP.V-7342/3/86/98	<i>S. Jagiello</i>		
Sprawdzający	mgr inż. Jacek Kramnik	DROGOWA	NBGP.V-7342/3/34/97			
Asystent projektanta	mgr inż. Lidia Kaczmarek-Jagiello	DROGOWA	---	<i>L. Kaczmarek-Jagiello</i>		
Asystent projektanta	inż. Kamil Lichoń	DROGOWA	---	<i>K. Lichoń</i>		
Nr projektu:	Nr opracowania:	Nr umowy:	Stadium:	Data oprac.:	Skala:	Nr rys.:
P-284	P-284.1 - P.01.00	1018/2014 z dnia 15.10.2014r	PROJEKT BUDOWLANY	19.01.2015r.	1:500	P-03

Wałbrzych dnia 15.06.2015r.

DR.411.53.29.15

**Biuro Studiów i Projektów Drogownictwa
STUDIO-PROJEKT
Sławomir Jagiello
ul. Grunwaldzka 17/1
58-340 Głuszycza**

Dotyczy: Wykonania dokumentacji projektowej na zadanie pn. "Budowa ścieżki rowerowej wzdłuż ul. Świdnickiej w ciągu drogi wojewódzkiej nr 379 w Wałbrzychu". - uzgodnienie PZT i planszy funkcji

W nawiązaniu do przedstawionego pismem STUDIO-PROJEKT z dnia 11.06.2015 znak BSiPD/P-284.1/1498/2015 Projektu Zagospodarowania Terenu i planszy funkcji uzgadniamy niniejsze opracowanie bez uwag.

w załączeniu:

1. uzgodniony Projekt Zagospodarowania Terenu – rys P-02; P-03

otrzymują:

1. Adresat

2. a/a

sprawę prowadzi: Krzysztof Gromadzki 74 6414412

DYREKTOR
Krzysztof Szewczyk

odc. A

40.974.2014

Wałbrzych

026501_1

miasto Wałbrzych

33 Podgórze

1:500

„1965”

ronstadt 86

Brak

9.02.2015r.



LEGENDA:

OZNACZENIA BRANŻY DROGOWEJ

- PROJ. OBRZEŻE WYSTAJĄCE
- ISTN. KRAWĘŻNIKI
- ISTN. OBRZEŻA
- PROJ. BARIERA Z RUR STALOWYCH OCYNKOWANYCH /szczegóły rozwiązania w projekcie stałej organizacji ruchu/
- PROJ. MURKI OPOROWE
- PROJ. STREFA RUCHU PIESZO-ROWEROWEGO
- PROJ. STREFA RUCHU PIESZO-ROWEROWEGO
- POWIERZCHNIA WYŁĄCZONA Z RUCHU (SKRAJNIE, PASY TECHNICZNE)
- PROJ. POWIERZCHNIA W RAMACH ODRĘBNEJ PROCEDURY ADMINISTRACYJNEJ

OZNACZENIA POZOSTAŁE

- GRANICE DZIAŁEK
- NUMERY DZIAŁEK
- GRANICE OBRĘBÓW
- NUMERY OBRĘBÓW
- ISTN. ŻYWOPLOTY
- ISTN. ŻYWOPLOTY - DO LIKWIDACJI
- GRANICA OPRACOWANIA
- GRANICA AKTUALIZACJI MAPY DO CELÓW PROJEKTOWYCH

Projektant:	 <p style="text-align: center;">BIURO STUDIÓW I PROJEKTÓW DROGOWNICTWA STUDIO PROJEKT UL. GRUNWALDZKA 17/1, 58-340 GŁUSZYCA TEL/FAX: 074/8402000, MOBIL: 0601 940567</p>					
Nazwa zadania:	BUDOWA ŚCIEŻKI ROWEROWEJ WZDŁUŻ UL. ŚWIDNICKIEJ W CIĄGU DROGI WOJEWÓDZKIEJ NR 379 W WAŁBRZYCHU					
Lokalizacja:	Województwo: dolnośląskie; Powiat: miasto Wałbrzych; Gmina: Wałbrzych; Miejscowość: Wałbrzych; Obręb: Podgórze Nr33, działki nr: 700/4, 703/7, 703/8, 704/1					
Inwestor:	 <p style="text-align: center;">PREZYDENT MIASTA WAŁBRZYCHA wykonujący zadanie przy pomocy jednostki organizacyjnej będącej zarządem drogi tj.: Zarząd Dróg Komunikacji i Utrzymania Miasta w Wałbrzychu 58-340 Wałbrzych, ul. Matejki 1</p>					
Tytuł projektu:	BUDOWA CIĄGU PIESZO-ROWEROWEGO NA ODCINKU UL. ŚWIDNICKIEJ OD KM 0+030.91 DO KM 0+117.10 W WAŁBRZYCHU					
Tytuł opracowania:	PROJEKT ZAGOSPODAROWANIA TERENU					
Tytuł rysunku:	PLANSZA FUNKCJI					
Funkcja	Imię i nazwisko		Branża	Numer uprawnień	Podpis	
Główny projektant	mgr inż. Sławomir Jagiełło		---	NBGP.V-7342/3/86/98		
Projektant	mgr inż. Sławomir Jagiełło		DROGOWA	NBGP.V-7342/3/86/98		
Sprawdzający	mgr inż. Jacek Kramnik		DROGOWA	NBGP.V-7342/3/34/97		
Asystent projektanta	mgr inż. Lidia Kaczmarek-Jagiełło		DROGOWA	---		
Asystent projektanta	inż. Kamil Lichoń		DROGOWA	---		
Nr projektu:	Nr opracowania:	Nr umowy:	Stadium:	Data oprac.:	Skala:	Nr rys:
P-284	P-284.1 - P.01.00	1018/2014 z dnia 15.10.2014r	PROJEKT BUDOWLANY	11.06.2015r.	1:500	P-02

odc. A

40.974.2014

Wałbrzych

026501_1

miasto Wałbrzych

133 Podgórze

1:500

„1965”

Wrocław 86

Brak

9.02.2015r.



LEGENDA:

OZNACZENIA BRANŻY DROGOWEJ

- PROJ. OBRZEŻE WYSTAJĄCE
- ISTN. KRAWĘŻNIKI
- ISTN. OBRZEŻA
- ISTN. OBRZEŻA - DO LIKWIDACJI
- PROJ. BARIERA Z RUR STAŁOWYCH OCYNKOWANYCH /szczegóły rozwiązania w projekcie stałej organizacji ruchu/
- PROJ. MURKI OPOROWE
- PROJ. POWIERZCHNIE POSZERZEŃ W OBSZARZE PASA DROGOWEGO (F=F1+F2+F3+F4=66.3m²)
- PROJ. POWIERZCHNIA DOWIĄZANIA DO ISTN. TERENU W RAMACH ODRĘBNEJ PROCEDURY ADMINISTRACYJNEJ
- ISTN. SPADKI POPRZECZNE
- LOKALIZACJA PRZEKROJÓW POPRZECZNYCH

OZNACZENIA POZOSTAŁE

- GRANICE DZIAŁEK
- NUMERY DZIAŁEK
- GRANICE OBRĘBÓW
- NUMERY OBRĘBÓW
- ISTN. ŻYWOPLOTY
- ISTN. ŻYWOPLOTY - DO LIKWIDACJI
- GRANICA OPRACOWANIA
- GRANICA AKTUALIZACJI MAPY DO CELÓW PROJEKTOWYCH

Projektant:



**BIURO STUDIÓW I PROJEKTÓW DROGOWNICTWA
STUDIO PROJEKT**

UL. GRUNWALDZKA 17/1, 58-340 GŁUSZYCA
TEL/FAX: 074/8402000, MOBIL: 0601 940567

Nazwa zadania:

**BUDOWA ŚCIEŻKI ROWEROWEJ WZDŁUŻ UL. ŚWIDNICKIEJ
W CIĄGU DROGI WOJEWÓDZKIEJ NR 379 W WAŁBRZYCHU**

Lokalizacja:

Województwo: dolnośląskie; Powiat: miasto Wałbrzych; Gmina: Wałbrzych; Miejscowość: Wałbrzych;
Obręb: Podgórze Nr33, działki nr: 700/4, 703/7, 703/8, 704/1

Inwestor:



PREZYDENT MIASTA WAŁBRZYCHA

wykonujący zadanie przy pomocy jednostki organizacyjnej będącej zarządem drogi tj.:
Zarząd Dróg Komunikacji i Utrzymania Miasta w Wałbrzychu 58-340 Wałbrzych, ul. Matejki 1

Tytuł projektu:

**BUDOWA CIĄGU PIESZO-ROWEROWEGO NA ODCINKU UL. ŚWIDNICKIEJ
OD KM 0+030.91 DO KM 0+117.10 W WAŁBRZYCHU**

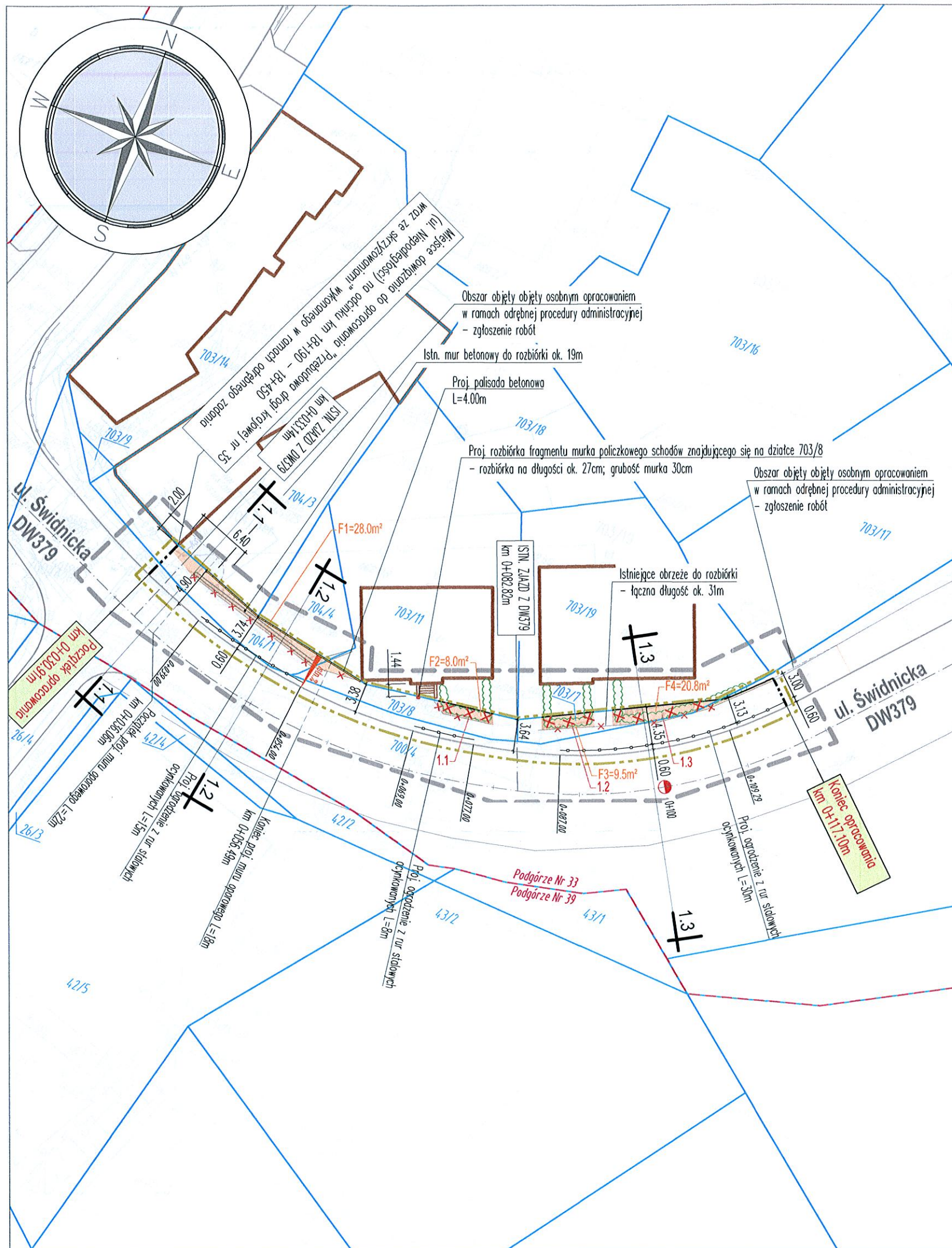
Tytuł opracowania:

PROJEKT ZAGOSPODAROWANIA TERENU


Tytuł rysunku:

PLANSZA ZAGOSPODAROWANIA TERENU

Funkcja	Imię i nazwisko	Branża	Numer uprawnień	Podpis		
Główny projektant	mgr inż. Sławomir Jagiełło	---	NBGP.V-7342/3/86/98			
Projektant	mgr inż. Sławomir Jagiełło	DROGOWA	NBGP.V-7342/3/86/98			
Sprawdzający	mgr inż. Jacek Kramnik	DROGOWA	NBGP.V-7342/3/34/97			
Asystent projektanta	mgr inż. Lidia Kaczmarek-Jagiełło	DROGOWA	---			
Asystent projektanta	inż. Kamil Lichoń	DROGOWA	---			
Nr projektu: P-284	Nr opracowania: P-284.1 - P.01.00	Nr umowy: 1018/2014 z dnia 15.10.2014r	Stadium: PROJEKT BUDOWLANY	Data oprac.: 11.06.2015r.	Skala: 1:500	Nr rys: P-03



Oznaczenie kancelaryjne zgłoszenia pracy geodezyjnej		6640.974.2014
Nazwa miejscowości		Wałbrzych
Jednostka ewidencyjna	identyfikator	026501_1
	nazwa	Miasto Wałbrzych
Obręb ewidencyjny	Identyfikator i nazwa	0033 Podgórze
Skala mapy		1:500
Nazwa układu współrzędnych	Prostokątnych płaskich	„1965”
	Układu wysokości	Kronsztadt 86
Oznaczenie granic obszaru, który był przedmiotem aktualizacji		-----
Informacje o służebnościach gruntowych mających wpływ na zagospodarowanie gruntów, zlokalizowanych w granicach projektowanej inwestycji.		Brak
Opracowano na podstawie sekcji mapy zasadniczej 241-a i 241-b		9.02.2015r.



- Wspodniosono:
- 1) Analizy Piętky
 - 2) Zbigniewa Morawski
 - 3) Krzysztof Gromoski

LEGENDA:

- OZNACZENIA BRANŻY DROGOWEJ**
- PROJ. OBRZEŻE WYS.
 - ISTN. KRAWĘŻNIKI
 - ISTN. OBRZEŻA
 - ISTN. OBRZEŻA - DO
 - PROJ. BARIERA Z RUF
 - PROJ. MURKI OPORO
 - PROJ. POWIERZCHNI
 - PROJ. POWIERZCHNI
 - ISTN. SPADKI POPRZE
 - LOKALIZACJA PRZEK

- OZNACZENIA POZOSTAŁE**
- GRANICE DZIAŁEK
 - NUMERY DZIAŁEK
 - GRANICE OBRĘBÓW
 - NUMERY OBRĘBÓW
 - ISTN. ŻYWOPLOTY
 - ISTN. ŻYWOPLOTY -
 - GRANICA OPRACOWA
 - GRANICA AKTUALIZA

Projektant:	
Nazwa zadania:	BUDOWA
Lokalizacja:	Województwo: dolnośląskie
Inwestor:	
Tytuł projektu:	BUDOWA
Tytuł opracowania:	
Tytuł rysunku:	
Funkcja	Imię
Główny projektant	mgr inż. Sławo
Projektant	mgr inż. Sławo
Sprawdzający	mgr inż. Jacek
Asystent projektanta	mgr inż. Lidia P
Asystent projektanta	inż. Kamil Lich
Nr projektu:	Nr opracowania
P-284	P-284.1 - P.01.

EE- 2015/ 06/7a/22013

Wałbrzych, dnia 16.06.2015r.

Urząd Miejski w Wałbrzychu
Biuro Infrastruktury i Nieruchomości
Referat Gospodarowania Nieruchomościami
ul. Kopernika 2
58-300 Wałbrzych

Miejski Zarząd Budynków sp. z o.o. w Wałbrzychu w załączeniu przekazuje pismo przysłane przez Biuro Studiów i Projektów Drogownictwa „STUDIO PROJEKT” działającego na zlecenie Zarządu Dróg Komunikacji i Utrzymania Miasta w Wałbrzychu z wystąpieniem o wyrażenie zgody na przeprowadzenie robót związanych z przebudową schodów zewnętrznych do budynku przy ul. Świdnickiej 3, polegających na rozbiórce fragmentu betonowego muru policzkowego schodów na długości około 30 cm. Przedmiotowy fragment muru policzkowego znajduje się na działce 703/8 obręb 33 Podgórze, która nie jest w zarządzie Spółki, natomiast nieruchomość nr 3 przy ul. Świdnickiej położona na działce nr 703/11 obręb 33 Podgórze stanowi własność Gminy Wałbrzych i jest zarządzana przez Spółkę.

Nadmieniamy, że powyższe roboty będą przeprowadzone w ramach zadania inwestycyjnego pod nazwą „Budowa ścieżki rowerowej wzdłuż ul. Świdnickiej w ciągu drogi wojewódzkiej nr 379 w Wałbrzychu”, na które w części realizacji zadania na działce nr 703/11 obręb 33 Podgórze Prezydent Miasta Wałbrzycha pismem nr BIN.6852.16.2015.JS z dnia 05.02.2015 r. wyraził zgodę.

Jednocześnie, jako Zarządca nieruchomości nr 3 przy ul. Świdnickiej w Wałbrzychu, nie wnosimy zastrzeżeń w sprawie przeprowadzenia przedmiotowych prac związanych z przebudową schodów zewnętrznych do budynku, polegających na rozbiórce fragmentu betonowego muru policzkowego schodów, po spełnieniu następujących warunków:

- powiadomieniu na piśmie MZB sp. z o.o. – Biuro Obsługi Klienta „Podgórze” z siedzibą przy ul. Jagiellońskiej 7-9 o terminie przystąpienia do prac;
- uzgodnieniu z BOK „Podgórze” sposobu prowadzenia prac i terminu ich wykonania;
- protokółarnym przejęciu placu budowy;
- prowadzeniu prac zgodnie z dokonanymi ustaleniami;
- zapewnieniu w trakcie wykonywania prac dojazdu i dojścia do budynków;
- zachowaniu interesu osób trzecich, a w przypadku wyrządzenia szkody odszkodowania muszą być spełnione staraniem inwestora;
- doprowadzeniu po dokonanych pracach do bezpiecznej eksploatacji wejścia do budynku

przy ul. Świdnickiej 3,

- uporządkowania terenu,
- zgłoszeniu w BOK „Podgórze” zakończenia prac oraz wykonanych prac związanych z uporządkowaniem placu budowy.

Ponadto Inwestor zobowiązany jest do:

- zachowania interesu osób trzecich, a w przypadku wyrządzenia szkody w trakcie prac lub jej powstania w czasie 12 miesięcy od ich zakończenia, do niezwłocznego usunięcia szkody na koszt własny;

p.o. KIEROWNIK
Referatu Obsługi Zasobów

Paweł Deturdzia

Załączniki:

- pismo Studio Projekt
- Pełnomocnictwo
- mapy z planem zagospodarowania

Otrzymuje:

1. Adresat
2. BOK „Podgórze ” (e-mail)
3. TT w/m (e-mail)
4. EE a/a (sprawę prowadzi G.S. tel. 74-887 05 03)

Do wiadomości:

1. Zarząd Dróg, Komunikacji i Utrzymania Miasta
ul. Matejki 1
58-300 Wałbrzych
2. Biuro Studiów i Projektów Drogownictwa
STUDIO PROJEKT
ul. Grunwaldzka 17/1
58-340 Głuszyca

Wałbrzych, dnia 26.06.2015r.

BIN.6852.88.2015

**Pełnomocnik Inwestora
Lidia Kaczmarek-Jagiello
Biuro Studiów i Projektów
Drogownictwa Studio Projekt
ul.Grunwaldzka 17/1
58-340 Głuszycza**

Dot. budowy ścieżki rowerowej wzdłuż ul.Świdnickiej w ciągu drogi wojewódzkiej nr 379 w Wałbrzychu .

Biuro Infrastruktury i Nieruchomości Urzędu Miejskiego w Wałbrzychu informuje, że Prezydent Miasta Wałbrzycha opiniuje pozytywnie przeprowadzenie robót związanych z przebudową schodów zewnętrznych do budynku przy ul.Świdnickiej 3, polegających na rozbiórce fragmentu betonowego muru policzkowego schodów zgodnie z warunkami wymienionymi w piśmie zarządcy przedmiotowej nieruchomości tj. Miejskiego Zarządu Budynków sp. z o.o. 58-304 Wałbrzych ul.Andersa 48, Nr EE-2015/06/7a/22013 z dnia 16.06.2015r.

Zał.
Pismo MZB sp. z o.o
Nr EE-2015/06/7a/22013 z dnia 16.06.2015r.

Z upoważnienia
Prezydenta Miasta Wałbrzycha
Aleksandra Winarska
KIEROWNIK
Biuro Infrastruktury i Nieruchomości

Otrzymują:

1.Adresat
2.MZB sp. z o.o.
3.a/a
Sprawę prowadzi;
J.Subocz wz. K.Drężek
tel.74-66-55-228