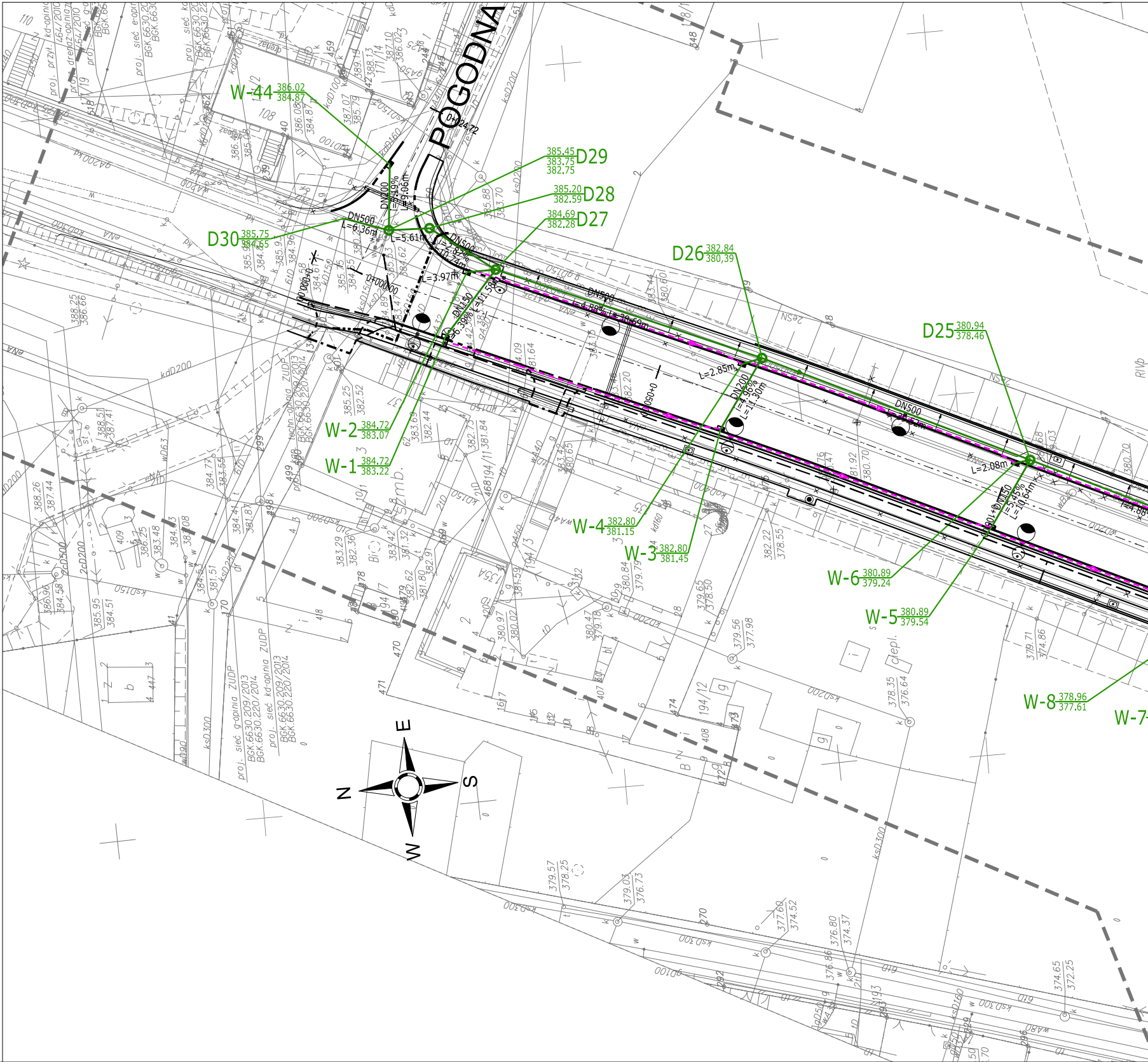
POGODNA
W-44 386.02 384.87
D29 385.45 383.75 382.75
D28 385.20 382.59
D27 384.69 382.28
D30 385.75 384.65
D26 382.84 380.39
D25 380.94 378.46
W-2 384.72 383.07
W-1 384.72 383.22
W-4 382.80 381.15
W-3 382.80 381.45
W-6 380.89 379.24
W-5 380.89 379.54
W-8 378.96 377.61
W-7
DN500 L=6.36m
L=5.61m
DN200 i=5.19% L=9.06m
DN500
L=3.97m
DN150 i=6.39% L=11.58m
0+024.72
0+000.00
DN500
L=2.85m
DN200 i=4.96% L=11.30m
0+090
DN500
L=2.08m
DN150 i=5.45% L=10.64m
N
E
S
W
ZUDP
proj. sieć g-opinia ZUDP
BGK.6630.209.2013
BGK.6630.220.2014
proj. sieć kd-opinia ZUDP
techn.-opinia ZUDP
kdD200
ksD300
ksD200
wD90
2cD200
2cD500
108
110
135A

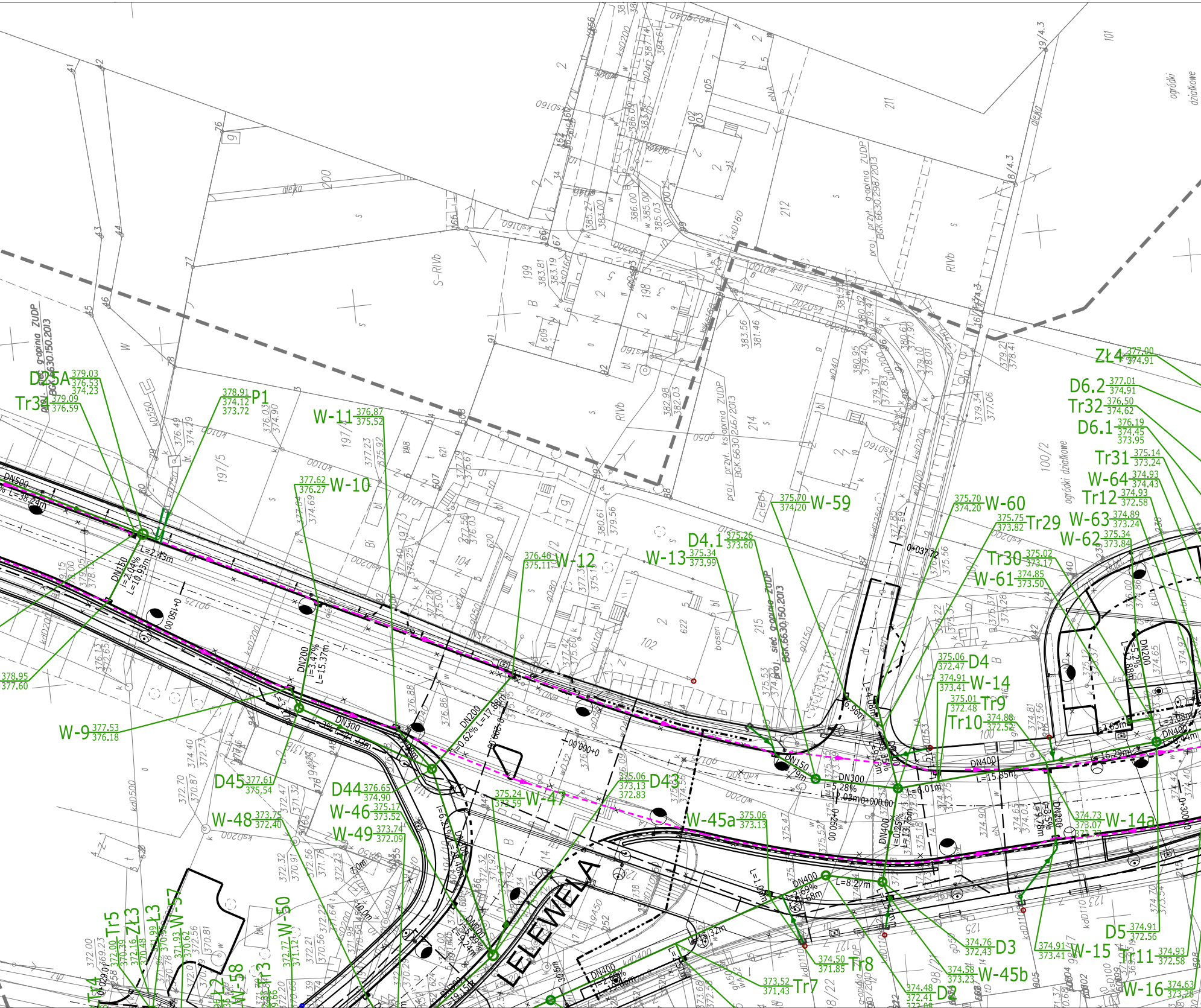
D25A 379.03 376.53 374.23
Tr34 379.09 376.59
P1 378.91 374.12 373.72
W-11 376.87 375.52
W-10 377.62 376.27
W-9 377.53 376.18
W-12 376.46 375.11
W-13 375.34 373.99
D4.1 375.26 373.60
W-59 375.70 374.20
W-60 375.70 374.20
Tr29 375.75 373.82
ZŁ4 377.00 374.91
D6.2 377.01 374.91
Tr32 376.50 374.62
D6.1 376.19 374.45 373.95
Tr31 375.14 373.24
W-64 374.93 374.43
Tr12 374.93 372.58
W-63 374.89 373.24
W-62 375.34 373.84
Tr30 375.02 373.17
W-61 374.85 373.50
D4 375.06 372.47
W-14 374.91 373.41
Tr9 375.01 372.48
Tr10 374.88 372.52
W-14a 374.73 373.07
D45 377.61 375.54
D44 376.65 374.90
W-46 375.17 373.52
W-49 373.74 372.09
W-48 373.75 372.40
W-47 375.24 373.59
D43 375.06 373.13 372.83
W-45a 375.06 373.13
D3 374.76 372.43
Tr8 374.50 371.85
Tr7 373.52 371.43
W-45b 374.58 373.23
D2 374.48 372.41
D5 374.91 372.56
W-15 374.91 373.41
11 374.93 372.58
W-16 374.63 373.28
378.95 377.60
Tr5
ZŁ3
Ł3
W-57
W-58
Tr3
W-50
Tr4
LELEWELA
DN500 L=38.24m
DN150 i=2.04% L=10.93m
DN200 i=3.47% L=15.37m
DN300
DN200 i=0.62% L=17.88m
DN400 L=15.85m
DN300 i=5.28% L=12.03m
DN400 i=0.25% L=13.75m
DN400 2.69% 4.68m
L=8.27m
DN200 i=5.2%
L=16.29m
0+100.00
0+000.00
0+037.72
0+300
ogródki działkowe
proj. przył. gazu ZUDP
sieć g-opinia ZUDP BGK.6630.150.2013
proj. przył. ksi-opinia ZUDP BGK.6630.246/2013
proj. przył. g-opinia ZUDP BGK.6630.298/2013
S-RIVb
RIVb
197/5
104
102
214
215
212
211
199
198
100/2
101
basen

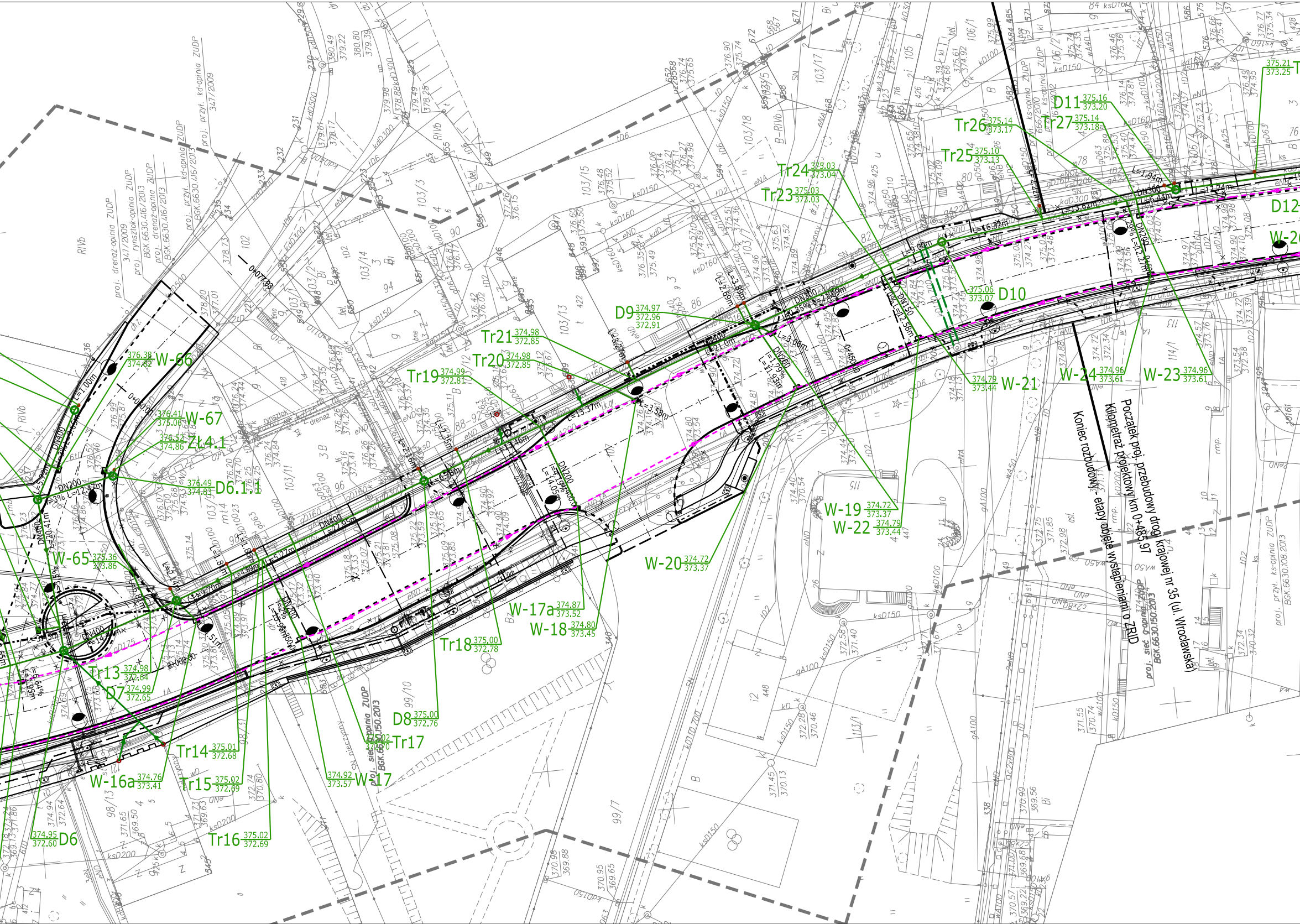
Początek proj. przebudowy drogi krajowej nr 35 (ul. Wrocławska)
Kilometraż projektowy km 0+485,97
Koniec rozbudowy - etapy objęte wystąpieniami o ZRID
D11 375.16 373.20
Tr26 375.14 373.17
Tr27 375.14 373.18
Tr25 375.10 373.13
Tr24 375.03 373.04
Tr23 375.03 373.03
D12
D10 375.06 373.07
D9 374.97 372.96 372.91
Tr21 374.98 372.85
Tr20 374.98 372.85
Tr19 374.99 372.81
W-66 376.38 374.82
W-67 376.41 375.06
ZL4.1 376.52 374.86
D6.1.1 376.49 374.83
W-65 375.36 373.86
W-21 374.79 373.44
W-24 374.96 373.61
W-23 374.96 373.61
W-19 374.72 373.37
W-22 374.79 373.44
W-20 374.72 373.37
W-17a 374.87 373.52
W-18 374.80 373.45
Tr18 375.00 372.78
D8 375.00 372.76
Tr17 375.02 372.70
W-17 374.92 373.57
Tr13 374.98 372.64
D7 374.99 372.65
Tr14 375.01 372.68
W-16a 374.76 373.41
Tr15 375.02 372.69
Tr16 375.02 372.69
D6 374.95 372.60
proj. sieć g-opinia ZUDP BGK.6630.150.2013
proj. przył. ks-opinia ZUDP BGK.6630.108.2013
proj. drenaż-opinia ZUDP 347/2009
proj. rynsztok-opinia ZUDP BGK.6630.416/2013
proj. przył. kd-opinia ZUDP 347/2009
DN400
DN300
DN200
DN150
0+000,00
0+077,93
0+450

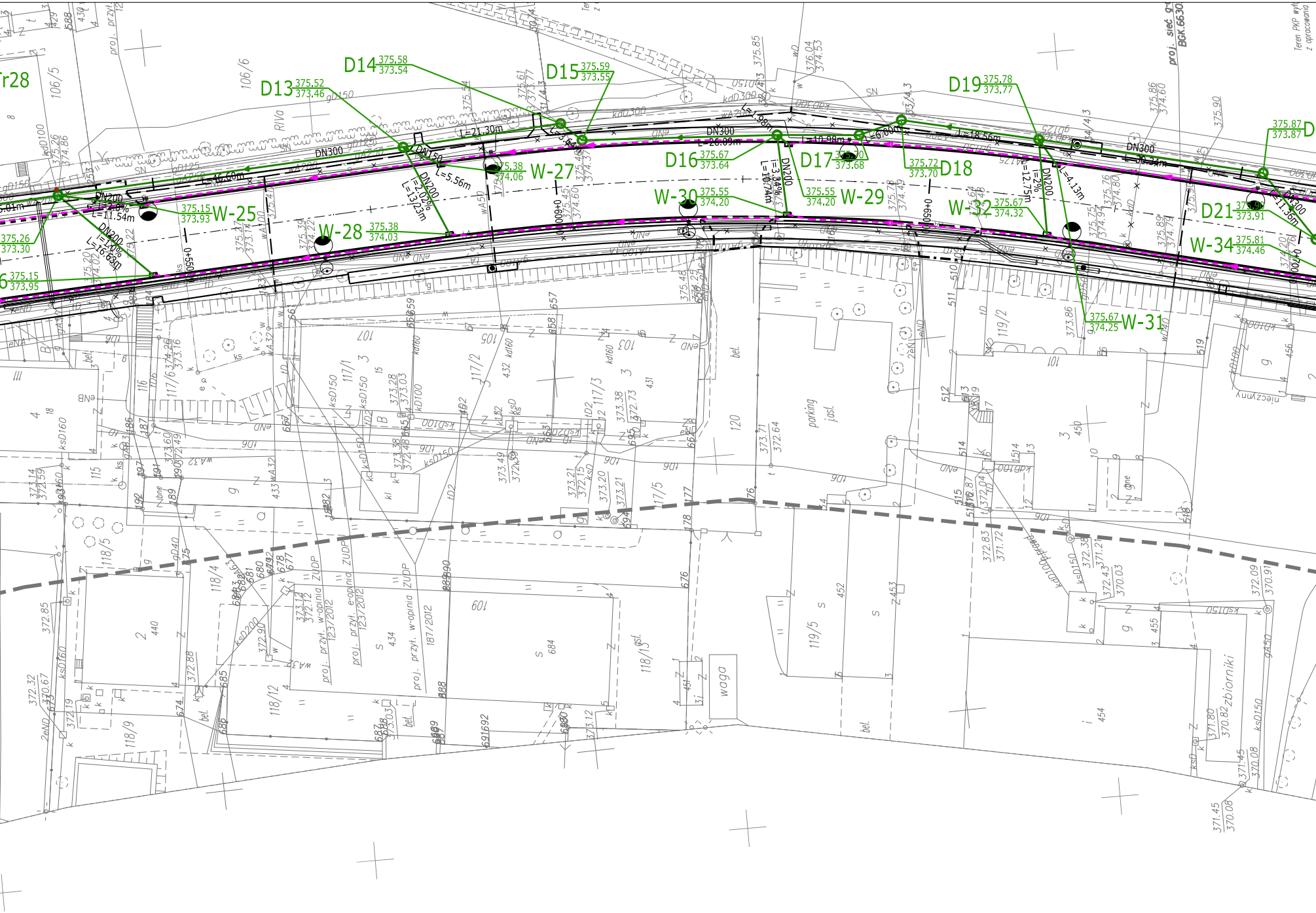
D13 375.52 373.46
D14 375.58 373.54
D15 375.59 373.55
D16 375.67 373.64
D17 375.70 373.68
D18 375.72 373.70
D19 375.78 373.77
D21 373.91
375.87 373.87
W-25 375.15 373.93
W-27 375.38 374.06
W-28 375.38 374.03
W-29 375.55 374.20
W-30 375.55 374.20
W-31 375.67 374.25
W-32 375.67 374.32
W-34 375.81 374.46
375.26 373.30
375.15 373.95
DN300
L=21.30m
L=26.09m
L=10.98m
L=18.56m
L=30.34m
L=46.60m
L=11.54m
L=16.63m
L=13.23m
L=5.56m
L=10.74m
L=12.75m
L=4.13m
L=11.36m
L=6.00m
DN200
DN150
i=2.0%
i=1.0%
i=2%
0+550
0+600
0+650
0+700
proj. sieć
BGK.6630
Teren PKP wył. z opracowania
parking
waga
zbiorniki
niezczynny
ZUDP
proj. przył. w-opinia 123/2012
proj. przył. e-opinia 123/2012
proj. przył. w-opinia 187/2012
107
105
103
101
120
117/1
117/2
117/3
117/5
117/6
118/4
118/5
118/9
118/12
118/13
119/2
119/5
106/5
106/6
601
684
440
434
454
452
453
450
455
456

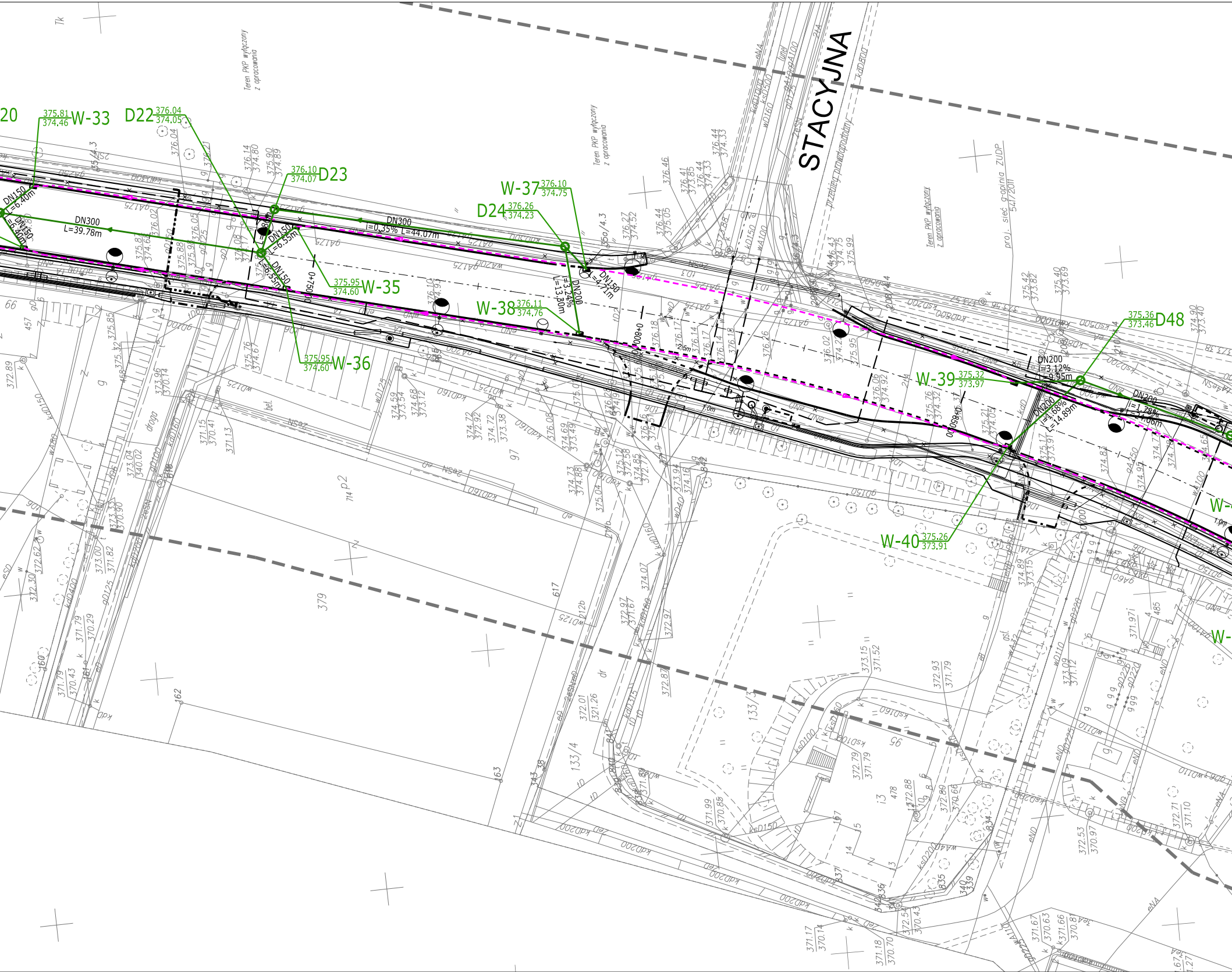

STACYJNA
20
W-33 375.81 374.46
D22 376.04 374.05
D23 376.10 374.07
W-37 376.10 374.75
D24 376.26 374.23
W-35 375.95 374.60
W-36 375.95 374.60
W-38 376.11 374.76
W-39 375.32 373.97
W-40 375.26 373.91
D48 375.36 373.46
DN150 L=6.40m
DN300 L=39.78m
DN300 i=0.35% L=44.07m
DN150 L=6.55m
DN150 L=4.71m
DN200 i=3.24% L=13.80m
DN200 i=3.12% L=9.95m
DN200 i=1.68% L=14.89m
DN200 i=1.78% L=4.06m
0+750
0+800
0+850
Teren PKP wyłączony z opracowania
proj. sieć g-opinia ZUDP 54/7/2011
przebieg przewodu
drogą
W-

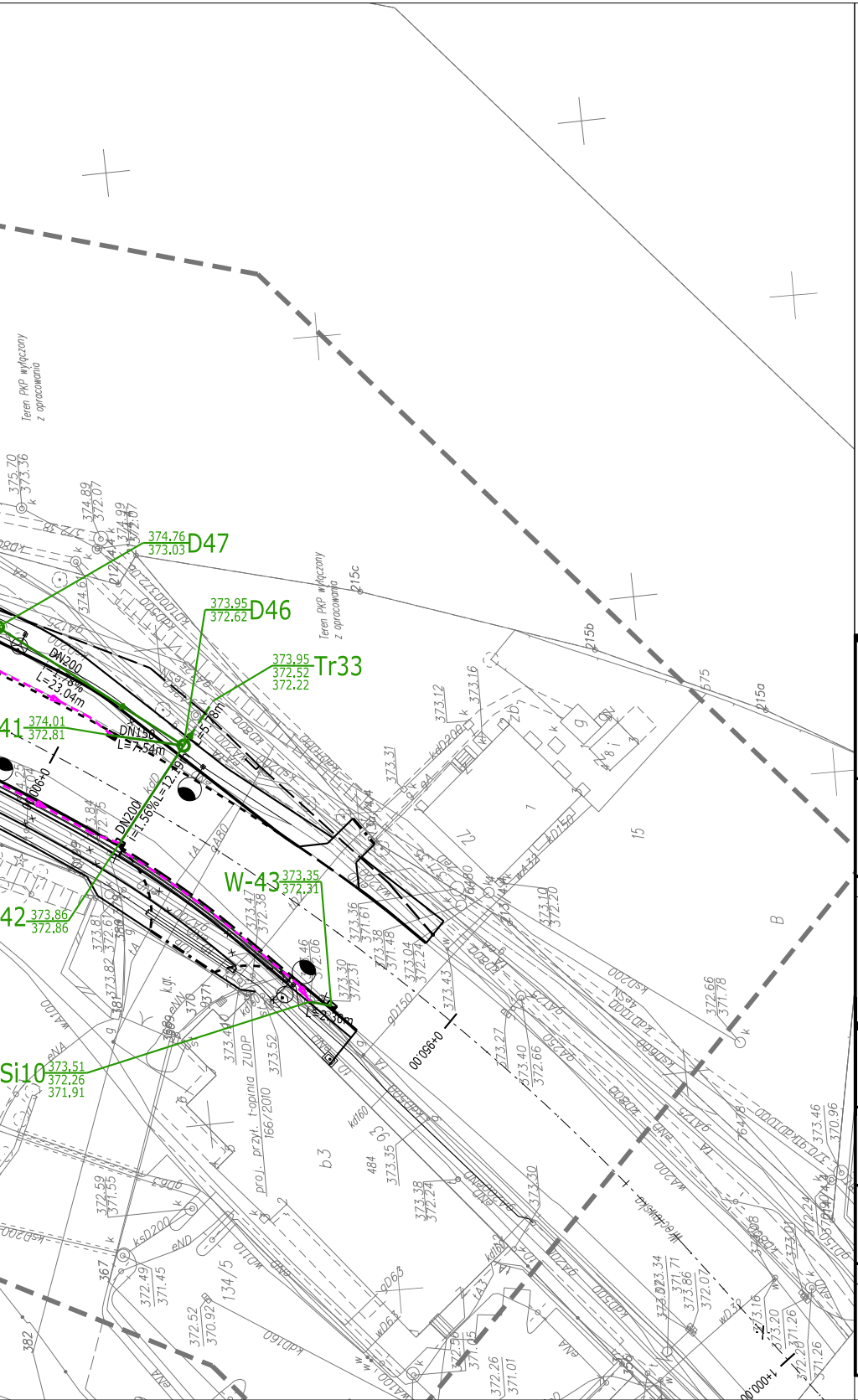
Teren PKP wyłączony z opracowania
D47
374.76
373.03
D46
373.95
372.62
Tr33
373.95
372.52
372.22
374.01
372.81
DN200
i=1.78%
L=23.04m
DN150
L=7.54m
DN200
i=1.56%
L=12.19m
W-43
373.35
372.31
42
373.86
372.86
Si10
373.51
372.26
371.91
L=2.30m
0+950.00
1+000.00
15
B
Teren PKP wyłączony z opracowania

PLAN SYTUACYJNY

Arkusz nr 1

skala 1:500

LEGENDA:

Proj. kanalizacja deszczowa
Proj. wpust z przykanalikiem
Proj. spięcie z istn. kanałem
Proj. drenaż
Istn. przepusty do remontu
Istn. odcinek kanału deszcz.przeznaczony do remontu
Proj. sieć wodociągowa
Proj. sieć gazowa
Proj. sieć energetyczna i oświetlwniowa
Proj. sieć teletechniczna
Ist. sieci przeznaczone do likwidacji
Proj. rozbudowa drogi

Inwestor	**Gmina Wałbrzych - Zarząd Dróg, Komunikacji i Utrzymania Miasta w Wałbrzychu** 58-300 Wałbrzych, ul. Matejki 1 tel. 74 641 44 00, fax. 74 641 44 04 e-mail: sekretariat@zdkium.walbrzych.pl
Jednostka projektowa	egis **Egis Polska Inżynieria Sp. z o. o.** 52-418 Wrocław, ul. Bukowskiego 2 tel. 71 337 46 12, fax 71 364 33 95 e-mail: kontakt@egis-poland.com

Branża		Zespół projektowy	Nr uprawnień	Specjalność	Podpis
SANITARNA	Projektant	mgr inż. Agnieszka Jończyk	SLK/1615/POOS/07	instalacyjna sanitarna	
	Projektant	mgr inż. Mateusz Bartkowski	121/DOŚ/10	instalacyjna sanitarna	
	Sprawdzający	mgr inż. Jerzy Gąsiewicz	443/01/DUW	instalacyjna sanitarna	
	Opracował	mgr inż. Artur Kosiński			

Nazwa zadania	**Wykonanie wielobranżowej dokumentacji projektowej na zadanie pn. Rozbudowa drogi krajowej nr 35 (ul. Wrocławska) na odcinku od ul. Pogodnej do ul. Stacyjnej wraz ze skrzyżowaniami i zagospodarowaniem pl. Lelewela**
Nazwa opracowania	**BUDOWA KANALIZACJI DESZCZOWEJ W UL. WROCŁAWSKIEJ (ODC. OD UL. POGODNIEJ DO BUD. NR 72) ORAZ W UL. LELEWELA**
Nazwa rysunku	PLAN SYTUACYJNY Arkusz nr 1

Skala	Data	Nr umowy	Branża	Stadium	Rewizja	Nr rysunku
1:500	01.2017	647/2014	SAN	PW	B	1.1