

12113

**PREZYDENT MIASTA
WAŁBRZYCHA**

Województwo: **dolnośląskie**
Powiat: **m. Wałbrzych**
Jednostka ewidencyjna: **026501_1, M. Wałbrzych**
Obręb ewidencyjny: **Nr 0020, Stary Zdrój Nr 20**

(nazwa organu wydającego dokument)

UPROSZCZONY WYPIS Z REJESTRU GRUNTÓW

sporządzono dnia: **01.02.2017 08:06:13** według stanu na dzień: **01.02.2017 08:06:13**

Nr jednostki rejestrowej: **G722**

KW SW1W/00079417/9

Osoby: 2

Udział Forma władania	Dane osoby fizycznej / instytucji
1/1 własność	Skarb Państwa
1/1 trwały zarząd	Zarząd Dróg, Komunikacji i Utrzymania Miasta w Wałbrzychu siedziba: ul. Jana Matejki 1, 58-300 Wałbrzych

Działki ewidencyjne: 1

Arkusz	Nr działki	Adres lub położenie	Powierzchnia [ha]	Użytek i klasa bonitacyjna		Nr KW lub inne dokumenty
				Rodzaj	Pow [ha]	
2	107/1	ul. Stefana Batorego droga gminna: 116506D	0.7602	dr	0.7602	SW1W/00079417/9
Identyfikator: 026501_1.0020.107/1						
Razem powierzchnia działek:			0.7602	ha		
Słownie:			siedem tysięcy sześćset dwa metry kwadratowe			

Oznaczenia klas i użytków

dr - Drogi

Wałbrzych, dnia 01.02.2017

Z upoważnienia
Prezydenta Miasta Wałbrzycha


REFERAT KATASTRU
NIERUCHOMOŚCI
KIEROWNIK

Irena Klim

(imię i nazwisko osoby reprezentującej organ)
data i podpis

Jolanta Krokosz-Cieciura
dnia: 01.02.2017

(sporządził: data i podpis)



(pieczęć urzędowa)

**PREZYDENT MIASTA
WAŁBRZYCHA**

Województwo: **dolnośląskie**
 Powiat: **m. Wałbrzych**
 Jednostka ewidencyjna: **026501_1, M. Wałbrzych**
 Obręb ewidencyjny: **Nr 0020, Stary Zdrój Nr 20**

12143

(nazwa organu wydającego dokument)

UPROSZCZONY WYPIS Z REJESTRU GRUNTÓWsporządzono dnia: **01.02.2017 08:06:13** według stanu na dzień: **01.02.2017 08:06:13**Nr jednostki rejestrowej: **G750****KW SW1W/00079423/4****Osoby: 2**

Udział Forma władania	Dane osoby fizycznej / instytucji
1/1 własność	Gmina Wałbrzych
1/1 trwały zarząd	Zarząd Dróg, Komunikacji i Utrzymania Miasta w Wałbrzychu siedziba: ul. Jana Matejki 1, 58-300 Wałbrzych

Działki ewidencyjne: 1

Arkusz	Nr działki	Adres lub położenie	Powierzchnia [ha]	Użytek i klasa bonitacyjna		Nr KW lub inne dokumenty
				Rodzaj	Pow [ha]	
4	284	ul. Tadeusza Sygietyńskiego	0.5256	dr	0.5256	SW1W/00079423/4
Identyfikator: 026501_1.0020.284						
Razem powierzchnia działek:			0.5256	ha		
Słownie:			pięć tysięcy dwieście pięćdziesiąt sześć metrów kwadratowych			

UWAGA: W jednostce znajdują się jeszcze inne działki.Powierzchnia całej jednostki rejestrowej: **1.0031 ha (jeden hektar trzydzieści jeden metrów kwadratowych)**

Oznaczenia klas i użytków
dr - Drogi

Jolanta Krokosz-Cieciura
 dnia: 01.02.2017

(sporządził: data i podpis)



(pieczęć urzędowa)

Wałbrzych, dnia 01.02.2017

Z upoważnienia
 Prezydenta Miasta Wałbrzycha

REFERAT REJESTRU
 NIERUCHOMOŚCI
 KIEROWNIK

Irena Klim

(imię i nazwisko osoby reprezentującej organ)
data i podpis

**PREZYDENT MIASTA
WAŁBRZYCHA**

Województwo: **dolnośląskie**
 Powiat: **m. Wałbrzych**
 Jednostka ewidencyjna: **026501_1, M. Wałbrzych**
 Obręb ewidencyjny: **Nr 0020, Stary Zdrój Nr 20**

(nazwa organu wydającego dokument)

UPROSZCZONY WYPIS Z REJESTRU GRUNTÓWsporządzono dnia: **01.02.2017 08:06:13** według stanu na dzień: **01.02.2017 08:06:13**Nr jednostki rejestrowej: **G713****KW SW1W/00078566/1****Osoby: 2**

Udział Forma władania	Dane osoby fizycznej / instytucji
1/1 własność	Gmina Wałbrzych
1/1 wykonywanie zadań zarządcy dróg publicznych	Zarząd Dróg, Komunikacji i Utrzymania Miasta w Wałbrzychu siedziba: ul. Jana Matejki 1, 58-300 Wałbrzych

Działki ewidencyjne: 1


Arkusz	Nr działki	Adres lub położenie	Powierzchnia [ha]	Użytek i klasa bonitacyjna		Nr KW lub inne dokumenty
				Rodzaj	Pow [ha]	
5	382	ul. Tadeusza Sygietyńskiego droga gminna: 116531D	0.5938	dr	0.5938	SW1W/00078566/1
Identyfikator: 026501_1.0020.382						
Razem powierzchnia działek:			0.5938	ha		
Słownie:			pięć tysięcy dziewięćset trzydzieści osiem metrów kwadratowych			

UWAGA: W jednostce znajdują się jeszcze inne działki.Powierzchnia całej jednostki rejestrowej: **1.2203 ha (jeden hektar dwa tysiące dwieście trzy metry kwadratowe)**

Oznaczenia klas i użytków
dr - Drogi

Jolanta Krokosz-Cieciura
 dnia: 01.02.2017

(sporządził: data i podpis)



(pieczęć urzędowa)

Wałbrzych, dnia 01.02.2017
 Z upoważnienia
 Prezydenta Miasta Wałbrzycha

REPERTORIUM
 NIEMUCHOMOŚCI
 KIEROWNIK
 Irena Klim

(imię i nazwisko osoby reprezentującej organ)
 data i podpis

**PREZYDENT MIASTA
WAŁBRZYCHA**

Województwo: **dolnośląskie**
 Powiat: **m. Wałbrzych**
 Jednostka ewidencyjna: **026501_1, M. Wałbrzych**
 Obręb ewidencyjny: **Nr 0021, Nowe Miasto Nr 21**

(nazwa organu wydającego dokument)

UPROSZCZONY WYPIS Z REJESTRU GRUNTÓWsporządzono dnia: **01.02.2017 08:06:13** według stanu na dzień: **01.02.2017 08:06:13**Nr jednostki rejestrowej: **G901****KW SW1W/00080432/0****Osoby: 2**

Udział Forma władania	Dane osoby fizycznej / instytucji
1/1 własność	Gmina Wałbrzych
1/1 gospodarowanie zasobem nieruchomości	Prezydent Miasta Wałbrzycha siedziba: pl. Magistracki 1, 58-300 Wałbrzych

Działki ewidencyjne: 1

Arkusz	Nr działki	Adres lub położenie	Powierzchnia [ha]	Użytek i klasa bonitacyjna		Nr KW lub inne dokumenty
				Rodzaj	Pow [ha]	
1	39/2	ul. Żytnia 7	0.0455	B	0.0455	SW1W/00080432/0
Identyfikator: 026501_1.0021.39/2						
Razem powierzchnia działek:			0.0455	ha		
Słownie:			czterysta pięćdziesiąt pięć metrów kwadratowych			

Oznaczenia klas i użytków

B - Tereny mieszkaniowe

Wałbrzych, dnia 01.02.2017

Z upoważnienia
 Prezydenta Miasta Wałbrzycha
 REFERENT KATASTRU
 NIERUCHOMOŚCI
 KIEROWNIK
 Irene Klim

Jolanta Krokosz-Cieciura
 dnia: 01.02.2017

(sporządził: data i podpis)



(pieczęć urzędowa)

(imię i nazwisko osoby reprezentującej organ)
 data i podpis

**PREZYDENT MIASTA
WAŁBRZYCHA**

Województwo: **dolnośląskie**
 Powiat: **m. Wałbrzych**
 Jednostka ewidencyjna: **026501_1, M. Wałbrzych**
 Obręb ewidencyjny: **Nr 0021, Nowe Miasto Nr 21**

(nazwa organu wydającego dokument)

UPROSZCZONY WYPIS Z REJESTRU GRUNTÓWsporządzono dnia: **01.02.2017 08:06:13** według stanu na dzień: **01.02.2017 08:06:13**Nr jednostki rejestrowej: **G800****KW SW1W/00077456/0****Osoby: 2**

Udział Forma władania	Dane osoby fizycznej / instytucji
1/1 własność	Gmina Wałbrzych
1/1 gospodarowanie zasobem nieruchomości	Prezydent Miasta Wałbrzycha siedziba: pl. Magistracki 1, 58-300 Wałbrzych

Działki ewidencyjne: 1

Arkusze	Nr działki	Adres lub położenie	Powierzchnia [ha]	Użytek i klasa bonitacyjna		Nr KW lub inne dokumenty
				Rodzaj	Pow [ha]	
1	35/3	przy ul. Karola Namysłowskiego	0.0022	B	0.0022	SW1W/00077456/0
Identyfikator: 026501_1.0021.35/3						
Razem powierzchnia działek:			0.0022	ha		
Słownie:			dwadzieścia dwa metry kwadratowe			

Oznaczenia klas i użytków

B - Tereny mieszkaniowe

Jolanta Krokosz-Cieciura
 dnia: 01.02.2017

(sporządził: data i podpis)



(pieczęć urzędowa)

Wałbrzych, dnia 01.02.2017

Z upoważnienia
 Prezydenta Miasta Wałbrzycha

REFERAT KATASTRU
 NIERUCHOMOŚCI
 KIEROWNIK

Irena Klim

(imię i nazwisko osoby reprezentującej organ)
data i podpis

**PREZYDENT MIASTA
WAŁBRZYCHA**

Województwo: **dolnośląskie**
 Powiat: **m. Wałbrzych**
 Jednostka ewidencyjna: **026501_1, M. Wałbrzych**
 Obręb ewidencyjny: **Nr 0021, Nowe Miasto Nr 21**

(nazwa organu wydającego dokument)

UPROSZCZONY WYPIS Z REJESTRU GRUNTÓWsporządzono dnia: **01.02.2017 08:06:13** według stanu na dzień: **01.02.2017 08:06:13**Nr jednostki rejestrowej: **G793****KW SW1W/00077197/6****Osoby: 2**

Udział Forma władania	Dane osoby fizycznej / instytucji
1/1 własność	Gmina Wałbrzych
1/1 gospodarowanie zasobem nieruchomości	Prezydent Miasta Wałbrzycha siedziba: pl. Magistracki 1, 58-300 Wałbrzych

Działki ewidencyjne: 4

Arkusz	Nr działki	Adres lub położenie	Powierzchnia [ha]	Użytek i klasa bonitacyjna		Nr KW lub inne dokumenty
				Rodzaj	Pow [ha]	
1	28/1	ul. Ceglana	0.1018	Bp	0.1018	SW1W/00077197/6
Identyfikator: 026501_1.0021.28/1						
1	28/2	ul. Ceglana droga gminna: 116505D	0.5729	dr	0.5729	SW1W/00077197/6
Identyfikator: 026501_1.0021.28/2						
1	40	Żytnia droga gminna: 116909D	0.0595	dr	0.0595	SW1W/00077197/6
Identyfikator: 026501_1.0021.40						
1	41	Karola Namysłowskiego droga gminna: 116505D	0.4805	dr	0.4805	SW1W/00077197/6
Identyfikator: 026501_1.0021.41						
Razem powierzchnia działek:			1.2147	ha		
Słownie:			jeden hektar dwa tysiące sto czterdzieści siedem metrów kwadratowych			

UWAGA: W jednostce znajdują się jeszcze inne działki.Powierzchnia całej jednostki rejestrowej: **6.0321 ha (sześć hektarów trzysta dwadzieścia jeden metrów kwadratowych)****Oznaczenia klas i użytków**

Bp - Zurbanizowane tereny niezabudowane lub w trakcie zabudowy
 dr - Drogi

Jolanta Krokosz-Cieciura
 dnia: 01.02.2017

(sporządził: data i podpis)



(pieczęć urzędowa)

Wałbrzych, dnia 01.02.2017

Z upoważnienia
 Prezydenta Miasta Wałbrzycha

REPERTORIUM
 NIERUCHOMOŚCI
 KIEROWNIK

Irena Klim

(imię i nazwisko osoby reprezentującej organ)
data i podpis

**PREZYDENT MIASTA
WAŁBRZYCHA**

Województwo: **dolnośląskie**
 Powiat: **m. Wałbrzych**
 Jednostka ewidencyjna: **026501_1, M. Wałbrzych**
 Obręb ewidencyjny: **Nr 0021, Nowe Miasto Nr 21**

(nazwa organu wydającego dokument)

UPROSZCZONY WYPIS Z REJESTRU GRUNTÓWsporządzono dnia: **01.02.2017 08:06:13** według stanu na dzień: **01.02.2017 08:06:13**Nr jednostki rejestrowej: **G711****KW 46543****Osoby: 2**

Udział Forma władania	Dane osoby fizycznej / instytucji
1/1 własność	Gmina Wałbrzych
1/1 gospodarowanie zasobem nieruchomości	Prezydent Miasta Wałbrzycha siedziba: pl. Magistracki 1, 58-300 Wałbrzych

Działki ewidencyjne: 1

Arkusz	Nr działki	Adres lub położenie	Powierzchnia [ha]	Użytek i klasa bonitacyjna		Nr KW lub inne dokumenty
				Rodzaj	Pow [ha]	
1	35/4	Stadion	1.0856	Bz	1.0856	KW 46543
Identyfikator: 026501_1.0021.35/4						
Razem powierzchnia działek:			1.0856	ha		
Słownie:			jeden hektar osiemset pięćdziesiąt sześć metrów kwadratowych			

Oznaczenia klas i użytków

Bz - Tereny rekreacyjno-wypoczynkowe

Wałbrzych, dnia 01.02.2017

Jolanta Krokosz-Cieciura
dnia: 01.02.2017

(sporządził: data i podpis)



(pieczęć urzędowa)

Z upoważnienia
Prezydenta Miasta Wałbrzycha
REFERAT KATASTRU
NIERUCHOMOŚCI
KIEROWNIK

Irena Klim
.....
(imię i nazwisko osoby reprezentującej organ)
data i podpis

**PREZYDENT MIASTA
WAŁBRZYCHA**

Województwo: **dolnośląskie**
 Powiat: **m. Wałbrzych**
 Jednostka ewidencyjna: **026501_1, M. Wałbrzych**
 Obręb ewidencyjny: **Nr 0021, Nowe Miasto Nr 21**

(nazwa organu wydającego dokument)

UPROSZCZONY WYPIS Z REJESTRU GRUNTÓWsporządzono dnia: **01.02.2017 08:06:13** według stanu na dzień: **01.02.2017 08:06:13**Nr jednostki rejestrowej: **G629****KW 46216****Osoby: 2**

Udział Forma władania	Dane osoby fizycznej / instytucji
1/1 własność	Skarb Państwa
wspólność ustawowa 1/1 użytkowanie wieczyste do dnia 2089-12-05	Granatowski Waldemar Marek (Mieczysław, Maria) zam. ul. Gdańska 37, 83-031 Różyny Granatowska Jolanta Elżbieta (Jan, Dorota) zam. ul. Gdańska 37, 83-031 Różyny

Działki ewidencyjne: 1

Arkusz	Nr działki	Adres lub położenie	Powierzchnia [ha]	Użytek i klasa bonitacyjna		Nr KW lub inne dokumenty
				Rodzaj	Pow [ha]	
1	24/7	przy ul. Ceglanej	0.5519	PsIV Wsr	0.2134 0.3385	KW 46216

Identyfikator: 026501_1.0021.24/7

Razem powierzchnia działek:	0.5519	ha
Słownie:	pięć tysięcy pięćset dziewiętnaście metrów kwadratowych	

Oznaczenia klas i użytków

PsIV - Pastwiska trwałe Wsr - Grunty pod stawami

Jolanta Krokosz-Ćciura
 dnia: 01.02.2017

(sporządził: data i podpis)



(pieczęć urzędowa)

Wałbrzych, dnia 01.02.2017

Z upoważnienia
 Prezydenta Miasta Wałbrzycha

REFERAT KATASTRU
 NIERUCHOMOŚCI
 KIEROWNIK

Irena Klim

(imię i nazwisko osoby reprezentującej organ)
data i podpis

**PREZYDENT MIASTA
WAŁBRZYCHA**

Województwo: **dolnośląskie**
 Powiat: **m. Wałbrzych**
 Jednostka ewidencyjna: **026501_1, M. Wałbrzych**
 Obręb ewidencyjny: **Nr 0021, Nowe Miasto Nr 21**

(nazwa organu wydającego dokument)

UPROSZCZONY WYPIS Z REJESTRU GRUNTÓWsporządzono dnia: **01.02.2017 08:06:13** według stanu na dzień: **01.02.2017 08:06:13**Nr jednostki rejestrowej: **G547****KW SW1W/00038522/9****Osoby: 1**

Udział Forma władania	Dane osoby fizycznej / instytucji
udział łączny 1/1 własność	Czajka-Uszczyńska Bożena Zofia (Wacław, Teresa) zam. ul. Palisadowa 100/6, 58-316 Wałbrzych Uszczyński Zbigniew (Zdzisław, Genowefa) zam. ul. Palisadowa 100/6, 58-316 Wałbrzych

Działki ewidencyjne: 1

Arkusz	Nr działki	Adres lub położenie	Powierzchnia [ha]	Użytek i klasa bonitacyjna		Nr KW lub inne dokumenty
				Rodzaj	Pow [ha]	
1	27/3	Ceglana 1	0.5970	RIVb RV	0.0892 0.5078	SW1W/00038522/9
Identyfikator: 026501_1.0021.27/3						
Razem powierzchnia działek:			0.5970	ha		
Słownie:			pięć tysięcy dziewięćset siedemdziesiąt metrów kwadratowych			

Oznaczenia klas i użytków

RIVb - Grunty orne RV - Grunty orne
--

Wałbrzych, dnia 01.02.2017

Z upoważnienia
 Prezydenta Miasta Wałbrzycha
 REFERAT KATASTRU
 NIERUCHOMOŚCI
 KIEROWNIK

Irena Klim

(imię i nazwisko osoby reprezentującej organ)
data i podpis

Jolanta Krokosz-Cieciura
 dnia: 01.02.2017

(sporządził: data i podpis)



(pieczęć urzędowa)

**PREZYDENT MIASTA
WAŁBRZYCHA**

Województwo: **dolnośląskie**
 Powiat: **m. Wałbrzych**
 Jednostka ewidencyjna: **026501_1, M. Wałbrzych**
 Obręb ewidencyjny: **Nr 0021, Nowe Miasto Nr 21**

(nazwa organu wydającego dokument)

UPROSZCZONY WYPIS Z REJESTRU GRUNTÓWsporządzono dnia: **01.02.2017 08:06:13** według stanu na dzień: **01.02.2017 08:06:13**Nr jednostki rejestrowej: **G236****KW SW1W/00076193/1****Osoby: 2**

Udział Forma władania	Dane osoby fizycznej / instytucji
1/1 własność	Gmina Wałbrzych
1/1 gospodarowanie zasobem nieruchomości	Prezydent Miasta Wałbrzycha siedziba: pl. Magistracki 1, 58-300 Wałbrzych

Działki ewidencyjne: 1

Arkusze	Nr działki	Adres lub położenie	Powierzchnia [ha]	Użytek i klasa bonitacyjna		Nr KW lub inne dokumenty
				Rodzaj	Pow [ha]	
1	29/2	-	5.1107	RV PsIV Ba Bz	0.2275 0.2248 4.5530 0.1054	SW1W/00076193/1

Identyfikator: 026501_1.0021.29/2

Razem powierzchnia działek:	5.1107	ha
Słownie:	pięć hektarów tysiąc sto siedem metrów kwadratowych	

Oznaczenia klas i użytków

Ba - Tereny przemysłowe
 Bz - Tereny rekreacyjno-wypoczynkowe
 PsIV - Pastwiska trwałe
 RV - Grunty orne

Jolanta Krokosz-Cieciura
 dnia: 01.02.2017

(sporządził: data i podpis)



(pieczęć urzędowa)

Wałbrzych, dnia 01.02.2017

Z upoważnienia
Prezydenta Miasta Wałbrzycha
 REFERAT KATASTRU
 NIERUCHOMOŚCI
 KIEROWNIK
 Irena Klim

(imię i nazwisko osoby reprezentującej organ)
data i podpis

**PREZYDENT MIASTA
WAŁBRZYCHA**

Województwo: **dolnośląskie**
 Powiat: **m. Wałbrzych**
 Jednostka ewidencyjna: **026501_1, M. Wałbrzych**
 Obręb ewidencyjny: **Nr 0021, Nowe Miasto Nr 21**

(nazwa organu wydającego dokument)

UPROSZCZONY WYPIS Z REJESTRU GRUNTÓWsporządzono dnia: **01.02.2017 08:06:13** według stanu na dzień: **01.02.2017 08:06:13**Nr jednostki rejestrowej: **G235****KW SW1W/00076192/4****Osoby: 2**

Udział Forma władania	Dane osoby fizycznej / instytucji
1/1 własność	Gmina Wałbrzych
1/1 gospodarowanie zasobem nieruchomości	Prezydent Miasta Wałbrzycha siedziba: pl. Magistracki 1, 58-300 Wałbrzych

Działki ewidencyjne: 2


Arkusze	Nr działki	Adres lub położenie	Powierzchnia [ha]	Użytek i klasa bonitacyjna		Nr KW lub inne dokumenty
				Rodzaj	Pow [ha]	
1	26	-	0.0955	Bp	0.0955	SW1W/00076192/4
Identyfikator: 026501_1.0021.26						
1	27/4	-	1.7190	RIVb RV	1.0238 0.6952	SW1W/00076192/4
Identyfikator: 026501_1.0021.27/4						
Razem powierzchnia działek:			1.8145	ha		
Słownie:			jeden hektar osiem tysięcy sto czterdzieści pięć metrów kwadratowych			

Oznaczenia klas i użytków

Bp - Zurbanizowane tereny niezabudowane lub w trakcie zabudowy
 RIVb - Grunty orne
 RV - Grunty orne

Jolanta Krokosz-Cieciura
 dnia: 01.02.2017

(sporządził: data i podpis)



(pieczęć urzędowa)

Wałbrzych, dnia 01.02.2017

Z upoważnienia
 Prezydenta Miasta Wałbrzycha

REFERAT KATASTRU
 NIERUCHOMOŚCI
 KIEROWNIK

Irena Klim

(imię i nazwisko osoby reprezentującej organ)
data i podpis

**PREZYDENT MIASTA
WAŁBRZYCHA**

Województwo: **dolnośląskie**
 Powiat: **m. Wałbrzych**
 Jednostka ewidencyjna: **026501_1, M. Wałbrzych**
 Obręb ewidencyjny: **Nr 0021, Nowe Miasto Nr 21**

(nazwa organu wydającego dokument)

UPROSZCZONY WYPIS Z REJESTRU GRUNTÓWsporządzono dnia: **01.02.2017 08:06:13** według stanu na dzień: **01.02.2017 08:06:13**Nr jednostki rejestrowej: **G231****KW 24270**Powiązane jednostki rejestru budynków: **B215****Osoby: 2**

Udział Forma władania	Dane osoby fizycznej / instytucji
1/1 własność	Skarb Państwa
1/1 użytkowanie wieczyste do dnia 2089-12-05	Piechulski Krzysztof Mirosław (Zdzisław, Teresa) zam. ul. Bolesława Chrobrego 3/6, 58-100 Świdnica

Działki ewidencyjne: 1

Arkusz	Nr działki	Adres lub położenie	Powierzchnia [ha]	Użytek i klasa bonitacyjna		Nr KW lub inne dokumenty
				Rodzaj	Pow [ha]	
1	45/8	przy ul. Ceglanej	0.5313	Bi	0.5313	KW 24270
Identyfikator: 026501_1.0021.45/8						
Razem powierzchnia działek:			0.5313	ha		
Słownie:			pięć tysięcy trzysta trzynaście metrów kwadratowych			


Oznaczenia klas i użytków

Bi - Inne tereny zabudowane

Wałbrzych, dnia 01.02.2017

Jolanta Krokosz-Ciegiura
 dnia: 01.02.2017

(sporządził: data i podpis)



(pieczęć urzędowa)

Z upoważnienia
 Prezydenta Miasta Wałbrzycha
 REFERAT KATASTRU
 NIERUCHOMOŚCI
 KIEROWNIK

Irena Klim

(imię i nazwisko osoby reprezentującej organ)
data i podpis

**PREZYDENT MIASTA
WAŁBRZYCHA**

Województwo: **dolnośląskie**
 Powiat: **m. Wałbrzych**
 Jednostka ewidencyjna: **026501_1, M. Wałbrzych**
 Obręb ewidencyjny: **Nr 0021, Nowe Miasto Nr 21**

.....
 (nazwa organu wydającego dokument)

UPROSZCZONY WYPIS Z REJESTRU GRUNTÓW

sporządzono dnia: **01.02.2017 08:06:13** według stanu na dzień: **01.02.2017 08:06:13**

Nr jednostki rejestrowej: **G62**

KW SW1W/00037298/2

Osoby: 2

Udział Forma władania	Dane osoby fizycznej / instytucji
1/1 własność	Gmina Wałbrzych
1/1 użytkowanie wieczyste do dnia 2097-01-29	POLSKI ZWIĄZEK DZIAŁKOWCÓW - OKRĘG SUDECKI W SZCZAWNIE-ZDROJU siedziba: ul. Kolejowa 22, 58-310 Szczawno-Zdrój

Działki ewidencyjne: 1

Arkusze	Nr działki	Adres lub położenie	Powierzchnia [ha]	Użytek i klasa bonitacyjna		Nr KW lub inne dokumenty
				Rodzaj	Pow [ha]	
1	30	-	1.8988	RIVa PsIV	1.7236 0.1752	SW1W/00037298/2
Identyfikator: 026501_1.0021.30						
Razem powierzchnia działek:			1.8988	ha		
Słownie:			jeden hektar osiem tysięcy dziewięćset osiemdziesiąt osiem metrów kwadratowych			

UWAGA: W jednostce znajdują się jeszcze inne działki.

Powierzchnia całej jednostki rejestrowej: **10.4699 ha (dziesięć hektarów cztery tysiące sześćset dziewięćdziesiąt dziewięć metrów kwadratowych)**

Oznaczenia klas i użytków
PsIV - Pastwiska trwałe RIVa - Grunty orne

Jolanta Krokosz-Cieciura
 dnia: 01.02.2017

.....
 (sporządził: data i podpis)



(pieczęć urzędowa)

Wałbrzych, dnia 01.02.2017

Z upoważnienia
 Prezydenta Miasta Wałbrzycha

REFERAT KATASTRU
 NIERUCHOMOŚCI
 KIEROWNIK

.....
 (imię i nazwisko osoby reprezentującej organ)
 data i podpis