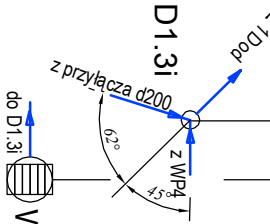
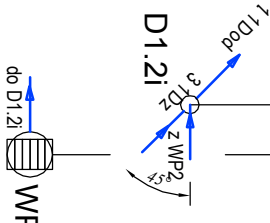
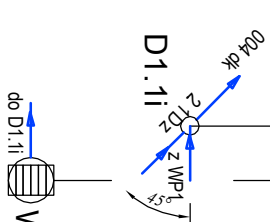
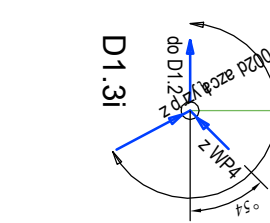
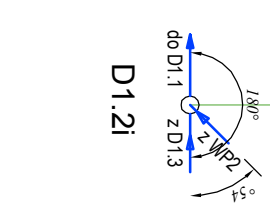
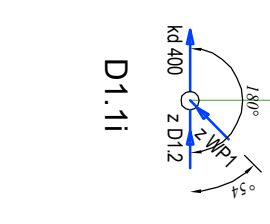


| | | | | |
|--------------------------------|---------|---------|--------|--|
| 481,00 | | | | |
| Rzędne terenu [m n.p.m.] | 483,66 | 485,07 | 486,99 | |
| Rzędna dna przewodu [m n.p.m.] | 481,80 | 483,30 | 485,51 | |
| Głębokość wykopu [m] | 1,86 | 1,77 | 1,48 | |
| Material Średnica [m] | 0,30 PP | 0,25 PP | | |
| Spadek [%] | 0,30 | 4,18% | 4,53% | |
| Długość [m] | 0,00 | 35,88 | 48,74 | |
| Odległość [m] | | | 84,62 | |

| | | | | |
|--------------------------------|----------|--------|--------|--|
| 481,00 | | | | |
| Rzędne terenu [m n.p.m.] | 483,66 | 485,07 | 486,99 | |
| Rzędna dna przewodu [m n.p.m.] | 481,80 | 482,37 | 483,76 | |
| Głębokość wykopu [m] | 1,86 | 1,29 | 1,03 | |
| Material Średnica [m] | 0,16 PVC | | | |
| Spadek [%] | 5% | 5% | 9,74% | |
| Długość [m] | 0,00 | 3,30 | 3,90 | |
| Odległość [m] | | | 3,90 | |



| | | | |
|--|--|-----------|---------|
| PRACOWNIA PROJEKTOWA PROMOCJA - 58-316 Wałbrzych ul. Basztaowa 56/110 | | | |
| INWESTOR | Zarząd Dróg, Komunikacji i Utrzymywania Miasa 58-300 Wałbrzych, ul. Matejki 1 | Podz. | Nr rys. |
| TEMAT: | Przebudowa drogi ul. Wodziszczy w Wałbrzychu od przystanku przy dawnym Szpitalu do przystanku za budynkiem domu dziecka. od km 0+000,00 do km 1+080,08 | 1:100/500 | DR-2 |
| | Profile istn. kan. deszczowej D1.1 - D1.3 | | |
| PROJEKTOWAŁ | mgr inż. Tomasz Gmerek | Data | Podpis |
| | | 07.2016r. | |