RZUT PIWNIC

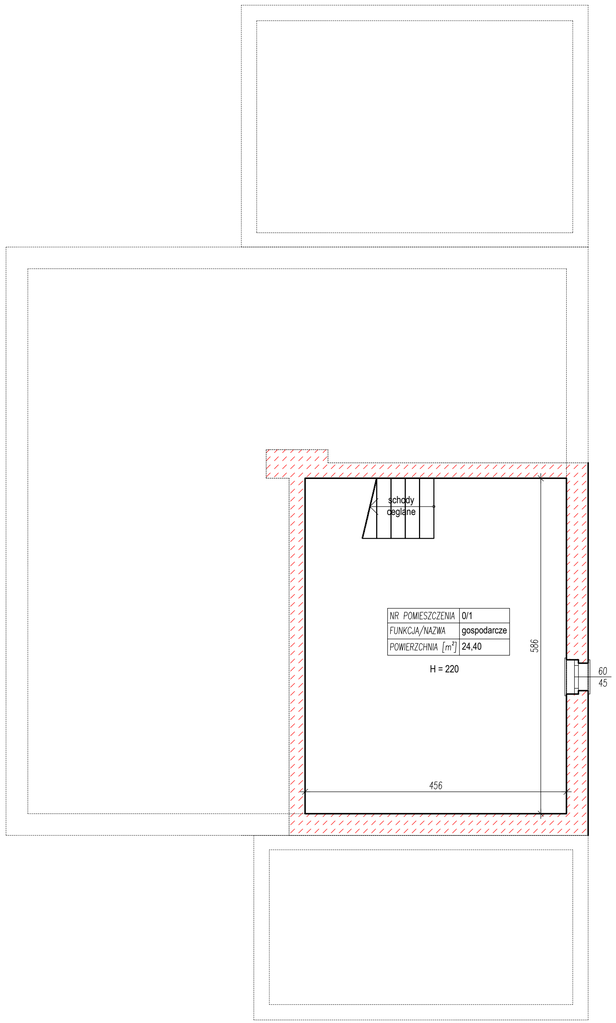

RZUT PARTERU

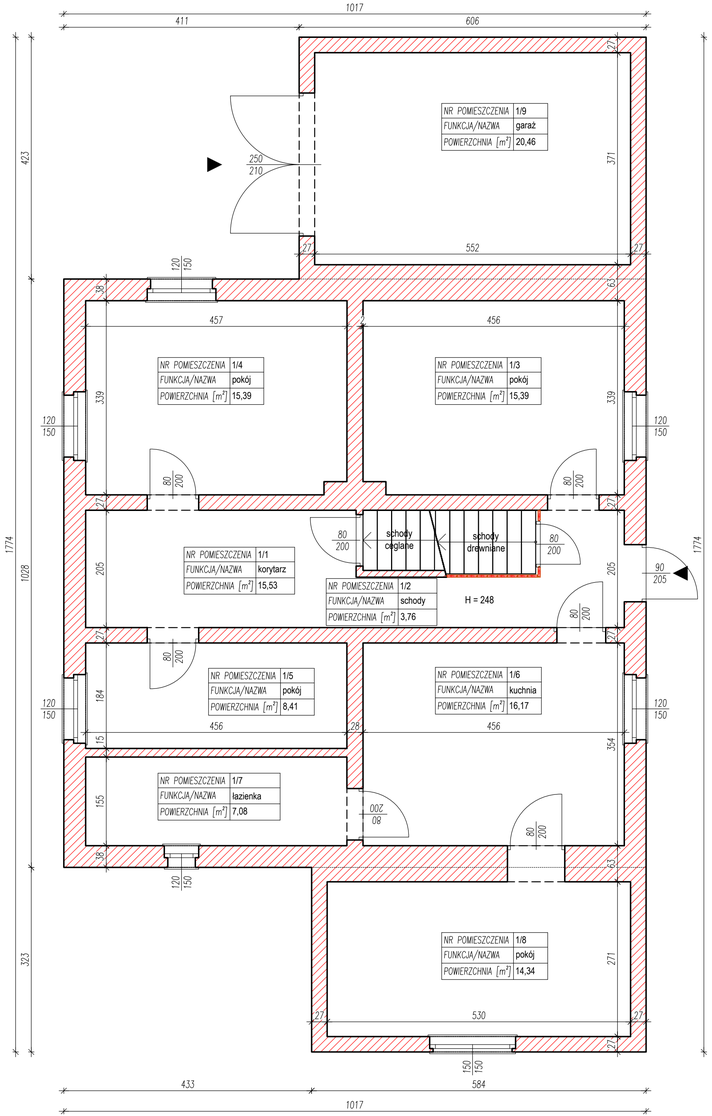

RZUT PODDASZA

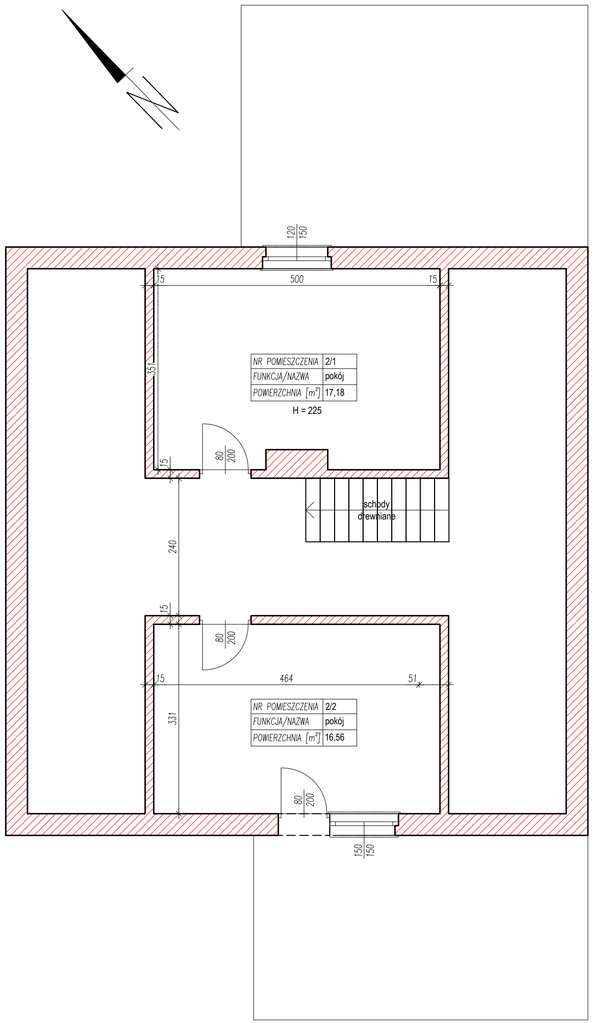

PLAN LOKALIZACYJNY:

skala 1:500

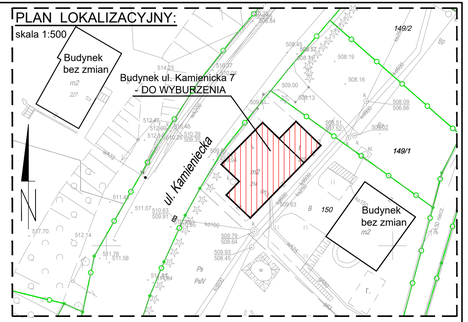

UWAGI:

1. **RYSUNKI ROZPATRYWAĆ WRAZ Z OPISEM TECHNICZNYM!!!**
2. Przed wykonywaniem robót sprawdzić istniejący układ konstrukcji, stropów, ścian i nadproży.
3. W ramach niniejszego opracowania nie przeprowadzono badań określających: klasę betonu, rodzaj murów, klasę drewna, rodzaj zaprawy, gatunek stali itp.
4. Wymiary stolarki podano w przybliżeniu.
5. Nie dokonywano odkrywek dla fundamentów.
6. Z powodu braku dostępu do wszystkich pomieszczeń obiektu należy wziąć pod uwagę, że na rysunku nie pokazano wszystkich wewnętrznych ścian nośnych oraz ścianek działowych
7. Wszystkie wymiary sprawdzić na budowie.

LEGENDA:

- istniejąca ściana nośna murowana nadziemia - do wyburzenia
- istniejąca ściana fundamentowa murowana - do wyburzenia
- istniejące nadproża - do wyburzenia
- ▲ istniejące wejście do pomieszczeń poszczególnych budynków
- oznaczenie kierunku oparcia stropodachu (do zweryfikowania na budowie)
- *) elementy nie zinwentaryzowane - do wyburzenia
- H = ~215 wysokość pomieszczenia (kondygnacji) mierzona w świetle podana w [cm]
- m3 oznacz. funkcji budynku oraz ilości kondyg. zgodnie z mapą syt.-wysokościową
- oznaczenie granic poszczególnych działek zgodnie wg mapy syt.-wysokościowej

Parametry techniczne obiektu do rozbiórki:

Powierzchnia zabudowy	~149,0 m ^{2}
Powierzchnia użytkowa (łącznie)	~162,5 m ^{2}
Kubatura łączna obiektu	~794,5 m ^{3}

Rysunek opracowany na podstawie pomiarów inwentaryzacyjnych wykonanych 10.2016r. przez:
PAWEŁ PLUTOWSKI - PROJEKTY I NADZORY BUDOWLANE *(adres e-mail: biuro@pnbpp.pl)*

OLPRO
BIURO PROJEKTOWO-REALIZACYJNE **OLPRO**
65-722 Zielona Góra ul. Dekoracyjna 3
tel. (fax) 068 456 15 53
email: olpro@poczta.onet.pl

PROJEKT BUDOWLANY

Inwestycja: *"ROZBUDOWA DROGI WOJEWÓDZKIEJ NR 381-ULICA KAMIENIECKA W WAŁBRZYCHU (KM 5+058,59 ÷ 5+964,23)"*
w ramach zadania pn.: "Przebudowa i rozbudowa ulicy Kamienieckiej w Wałbrzychu".

Adres: Wałbrzych, ul. Kamieniecka

Działki: 1/2, 71/3, 79/1, 79, 80/4, 80/5, 90, 99/1, 100/1, 101/1, 102/2, 105/1, 105/3, 110/54, 111, 115/1, 115/2, 116/5, 117, 122/1, 122/2, 123, 124, 125, 126/1, 126/2, 127/3, 128/1, 129, 131/1, 135, 138, 139, 140, 146, 147, 148, 149/1, 149/2, 150, 151, 152/1, 152/3, 152/4, 153, 226/1, 226/3, 229/6, 229/7, 231/9, 231/10, 243, 245/2 ; obręb 27, 32/1, 35/2 ; obręb 7.

Inwestor: Gmina Wałbrzych - Zarząd Dróg, Komunikacji i Utrzymania Miasta w Wałbrzychu

Urnowa: | Data: 11.2016

Rysunek: ROZBIÓRKA - BUDYNEK PRZY UL. KAMIENIECKIEJ 7
RZUT PIWNIC, PARTERU I PODDASZA

Skala: 1:50 | Nr rysunku: 3/K

Stadium:

Stanowisko:	Imię i nazwisko:	Uprawnienia:	Branża:	Podpis:
Projektant:	mgr inż. Mateusz Miasojed	LBS/0034/PWOK/15	Budowlana	

420.0 / 900.0