



Tech-Miet Sp. z o.o. ul. M. Warkowicza 20  
58-304 Wałbrzych Nip: 886-298-95-95

## PLAN ZAGOSPODAROWANIA TERENU

Opracowanie:	Tech-Miet Sp. z o.o. ul. M. Warkowicza 20 58-304 Wałbrzych Nip: 886-298-95-95	
Tytuł rysunku:	PLAN ZAGOSPODAROWANIA TERENU	
Obiekt:	Budowa doświetlaczy przejść dla pieszych ul. 11 Listopada w Wałbrzychu ul. 11 Listopada 8	
Adres:	Zarząd Drog Komunikacji i Urzeczymania Miasta ul. Matejki 1, 58-300 Wałbrzych	
Investor:	MAREK WIETRZYKOWSKI mgr inż. elektronik ul. 1 S 7 S 13 ust. 1 pkt 4 lit B	
Projektant:	Marek Wietrykowski, nr upr. Wzpr. i. w. 6064/95 w spec. Instalacyjno-Inżynier.	
Sprawdzający:	Magdalena Kozłowska-Ogłaza, Wzpr. i. w. 1588/07 w spec. Instalacyjno-Inżynier.	
Asystent:	---	
Skala:	1:500	Rysunek nr: 1
Data:	Luty 2017r.	

woj.: dolnośląskie  
pow.: Wałbrzych  
jedn. ewid.: 026501\_1, Wałbrzych  
obręb.: Stary Zdrój 0020, Stary Zdrój 0022

### MAPA DO CELÓW PROJEKTOWYCH

SKALA 1:500

układ współrzędnych "2000"  
poziom odniesienia KRONSTAD 86"

mgr inż. Jarosław Juchniewicz  
GEODETA UPRAWNIENY  
58-300 Wałbrzych, ul. Ossowskiego 2/1  
zaśw. nr 12400 z dnia: 21.11.1992r.  
wydane przez Min. Gosp. Przem. i Budownictwa

UWAGA: nie wyklucza się występowania innych urządzeń uzbudowania podziemnego nie wykonanych na niniejszym opracowaniu a występujących w terenie. Obciążeni służebnościami gruntowymi nie badano.

Mapa aktualna na dzień 23.03.2017

Urząd Miejski w Wałbrzychu  
Biuro Infrastruktury i Nieruchomości  
ul. Kopernika 2, 58-300 Wałbrzych

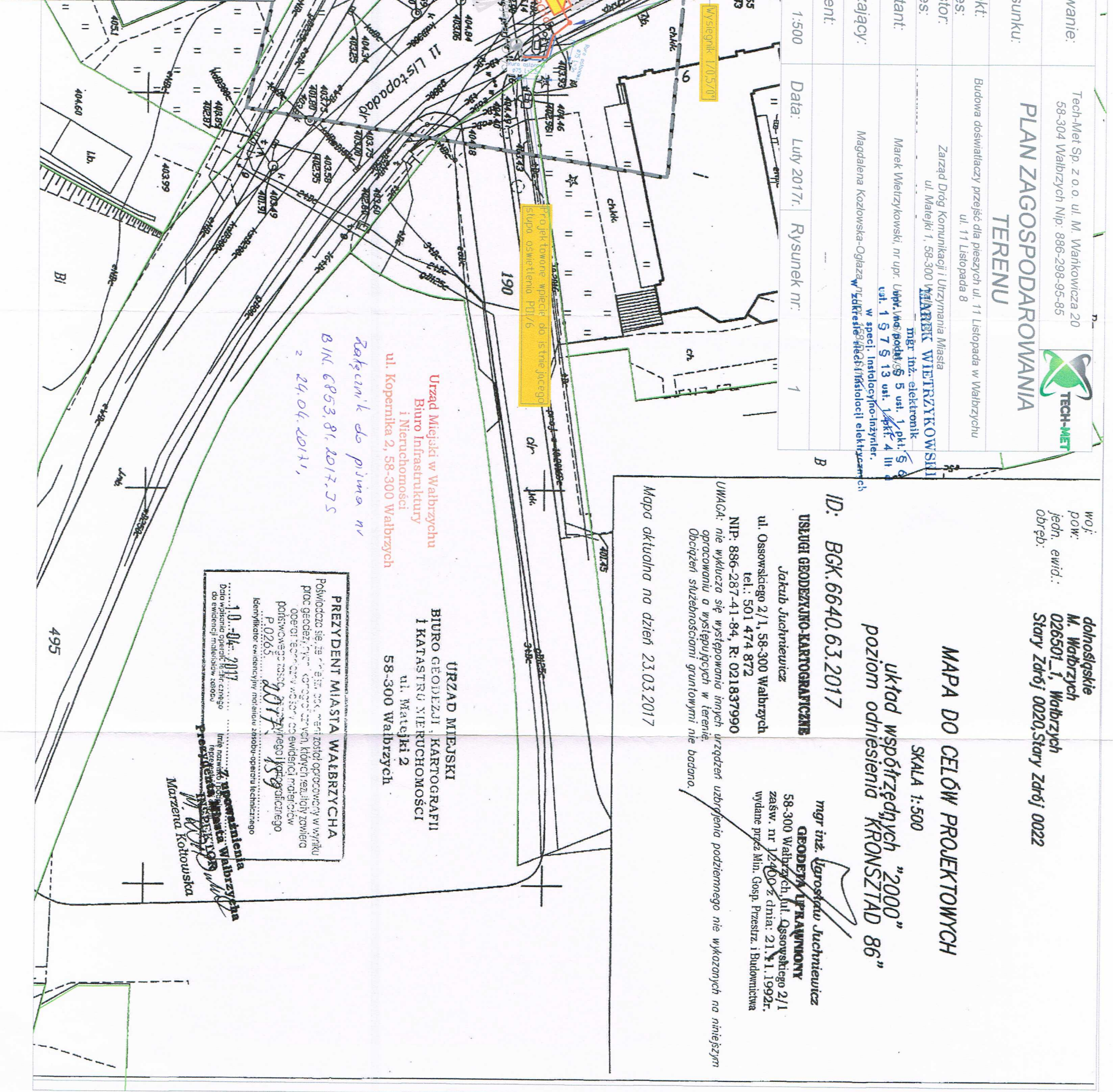
URZĄD MIEJSKI  
BIURO GEODEZJI, KARTOGRAFII  
I KATASTRU NIEMUCHOMOŚCI  
ul. Matejki 2  
58-300 Wałbrzych

*Reżymnik do pisma nr  
B.N. 6853.81.2017.35  
z 24.04.2017r.*

**PREZYDENT MIASTA WAŁBRZYCHA**  
Poświadczam, że niniejszy projekt opracowany w wyniku prac geodezyjnych, kartograficznych i katastralnych, opiera się na danych i pomiarach, które zostały wykonane przez geodeta uprawnionego, który jest członkiem Polskiego Związku Geodety i posiada świadectwo kwalifikacyjne do wykonywania ww. prac geodezyjnych, kartograficznych i katastralnych.  
P. 0265  
2017  
Magdalena Kozłowska-Ogłaza  
Magdalena Kozłowska

**LEGENDA:**

- projektowany słup stalowy 5m z wysięgnikiem 1/0,5/0° i oprawa doświetlacza typu LED
- istniejący słup oświetleniowy
- projektowany kabel YAKXS 4x35mm<sup>2</sup> ułożony w rurze osłonowej DVR Ø75 wraz z bednarzą Fezn 25x4
- projektowana rura osłonowa HDPE sztywna Ø75
- projektowana rura osłonowa getka HDPE Ø75
- numer działki
- granica działki



WOJ. GOŁOŃSKI  
 POW. M. Wałbrzych  
 jedn. ewid.: 026501\_1, Wałbrzych  
 obręb: Stary Zdrój 0020, Stary Zdrój 0022

**MAPA DO CELÓW PROJEKTOWYCH**  
 SKALA 1:500  
 uklad współrzędnych "2000"  
 poziom odniesienia "KRONSTAD 86"

ID: BGK.6640.63.2017  
 USŁUGI GEODEZYJNO-KARTOGRAFICZNE  
 Jakub Juchniewicz  
 ul. Ossowskiego 2/1, 58-300 Wałbrzych  
 tel.: 501 474 872  
 NIP: 886-287-41-84, R. 021837990

mgr inż. Jarosław Juchniewicz  
**GEODEZJA UPRAWNIENY**  
 58-300 Wałbrzych, ul. Ossowskiego 2/1  
 zaśw. nr 12-009 z dnia: 21.11.1992r.  
 wydane przez Min. Gosp. Przem. i Budownictwa

UWAGA: nie wyklucza się występowania innych urządzeń podziemnego nie wskazanych na niniejszym opracowaniu a występujących w terenie.  
 Obciążen służebnościami gruntowymi: nie badano

Mapa aktualna na dzień 23.03.2017

URZĄD MIEJSKI  
 BIURO GEODEZJI, KARTOGRAFII  
 I KATASTRU NIERUCHOMOŚCI  
 ul. Matejki 2  
 58-300 Wałbrzych

**PREZYDENT MIASTA WAŁBRZYCHA**  
 Prowadząca się, że niniejszy dokument jest zgodny z rzeczywistością w wyniku  
 prac geodezyjnych, kartograficznych, katastralnych i innych, których rezultatem jest  
 opracowanie niniejszego projektu, w oparciu o dane i materiały dostarczone  
 przez podwykonawcę, w szczególności: 1) plan sytuacyjny, 2) plan zagospodarowania  
 terenu, 3) plany techniczne, 4) plany inżynierskie, 5) plany kosztorysowe, 6) plany  
 kosztorysowe, 7) plany kosztorysowe, 8) plany kosztorysowe, 9) plany kosztorysowe,  
 10-01-2017  
 Data wpisania operacji technicznej  
 do ewidencji nieruchomości  
 2. Biuro Geodezji i Kartografii  
 ul. Matejki 2, Wałbrzych

Prezydenta Miasta  
 Jarosław Juchniewicz  
 Magdalena Kotłowska



**LEGENDA**

- projektowany słup stalowy 5m z wysięgnikiem i oprawa doświetlająca typu LED
- istniejący słup oświetleniowy
- projektowany kabel VAKKS 4x35mm<sup>2</sup> układany w rurze osłonowej DVR Ø75 wraz z bednarką FeZn C5x4
- projektowana rura osłonowa HDPE sztywna Ø75
- projektowana rura osłonowa giętka HDPE Ø75
- numer działki
- granica działki

Opracowanie:	Tech-Met Sp. z o.o. ul. M. Wałkowicza 20 58-304 Wałbrzych Nip: 886-298-95-85
Tytuł rysunku:	<b>PLAN ZAGOSPODAROWANIA TERENU</b>
Obiekt:	Budowa doświetlaczy przejść dla pieszych ul. 11 Listopada w Wałbrzychu ul. 11 Listopada 19
Adres:	
Investor:	Zarząd Drog Komunikacji i Usług Publicznych Miasta Wałbrzych ul. Matejki 1, 58-300 Wałbrzych
Adres:	
Projektant:	Marek Wietrzykowski, nr upr. 4401/1/5/9/43 mgr inż. elektronik
Sprawdzający:	Marek Wietrzykowski, nr upr. 4401/1/5/9/43 mgr inż. elektronik
Asystent:	Magdalena Kozłowska-Oglaza, nr upr. 1581/08/10 w specjalności: instalacji elektrycznych
Skala:	1:500
Data:	Luty 2017r.
Rysunek nr:	2

woj: **dolnośląskie**  
 pow: **M. Walbrzych**  
 jedn. ewid.: **026501-1, Walbrzych**  
 obręb: **Stary Zdrój 0020, Stary Zdrój 0022**

**MAPA DO CELÓW PROJEKTOWYCH**  
**SKALA 1:500**  
**układ współrzędnych "2000"**  
**poziom odniesienia "KRONSTAD 86"**

ID: **BGK.6640.63.2017**  
**USŁUGI GEODEZYJNO-KARTOGRAFICZNE**  
 Jakub Juchniewicz  
 ul. Ossowskiego 2/1, 58-300 Walbrzych  
 tel.: 501 474 872  
 NIP: 886-287-41-84, R: 021837990

**mgr inż. Jarosław Juchniewicz**  
**GEODETA UPRAWNIONY**  
 58-300 Walbrzych, ul. Ossowskiego 2/1  
 zaśw. nr 1740 z dnia 21.11.1992r.  
 wydane przez Min. Gosp. Przestrz. i Budownictwa

**UWAGA:** nie wyklucza się występowania innych urządzeń uzbrojenia podziemnego nie wykazanych na niniejszym opracowaniu o występujących w terenie. Obciążen służebnościami gruntowymi nie badano.

Mapa aktualna na dzień 23.03.2017

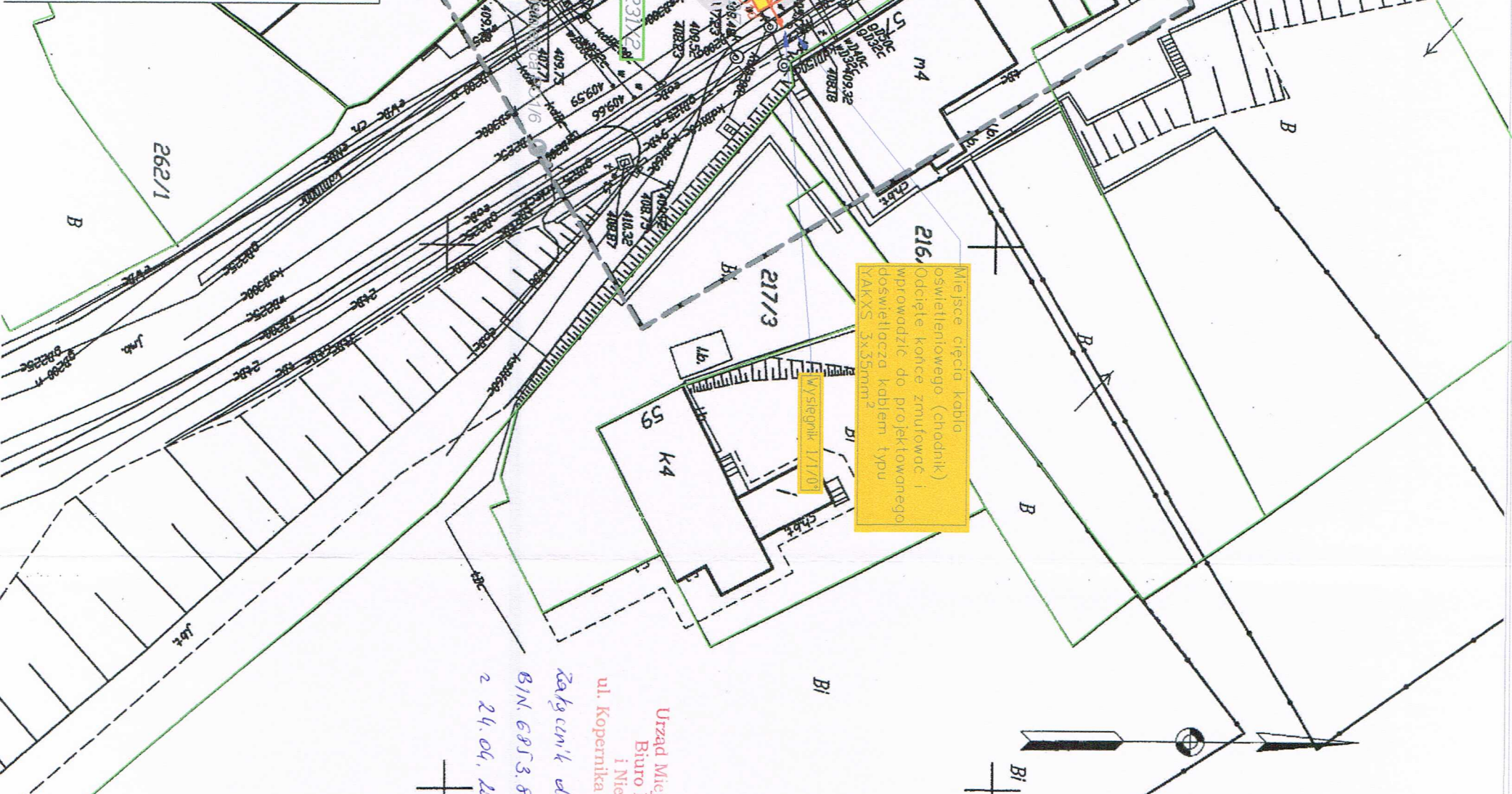
**Urząd Miejski w Walbrzychu**  
 Biuro Infrastruktury i Nieruchomości  
 ul. Kopernika 2, 58-300 Walbrzych  
 Zapytnik do piwna nr  
 B/N. 6853.81.2017. JS  
 2 24.04.2017.

**URZĄD MIEJSKI**  
**BIURO GEODEZJI, KARTOGRAFII**  
**I KATASTRU NIEMUCHOMOŚCI**  
 ul. Matejki 2  
 58-300 Walbrzych

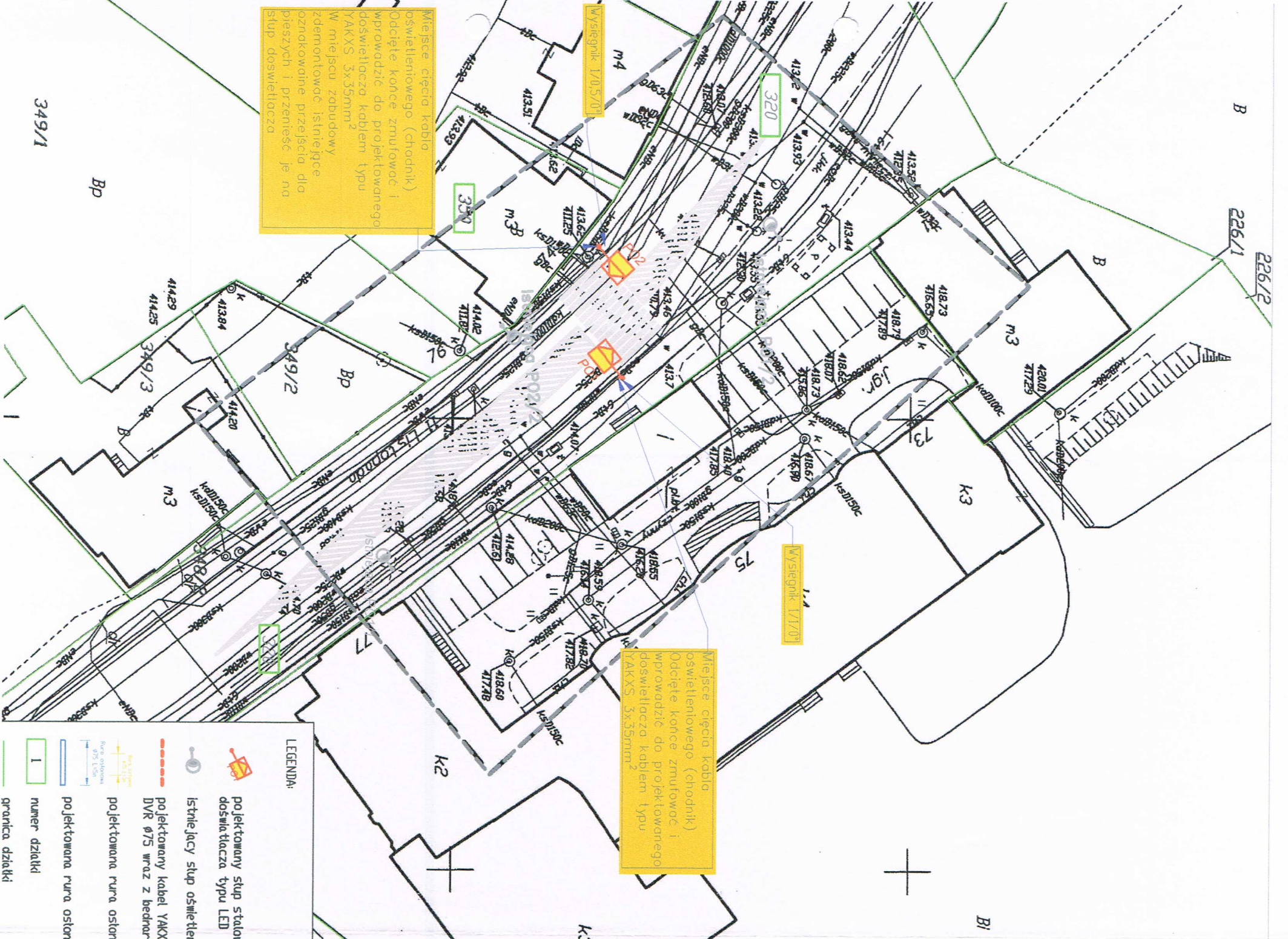
**PREZYDENT MIASTA WALBRZYCHA**  
 Poświadczam, że niniejszy dokument został opracowany w wyniku prac geodezyjnych i kartograficznych, których rezultaty zostały opublikowane w ewidencji nieruchomości i planach miejscowych. Wymagane jest do ewidencji nieruchomości i planów miejscowych załączanie kopii niniejszego dokumentu. Wymagane jest do ewidencji nieruchomości i planów miejscowych załączanie kopii niniejszego dokumentu. Wymagane jest do ewidencji nieruchomości i planów miejscowych załączanie kopii niniejszego dokumentu.

10-04-2017  
 Inne dane techniczne do ewidencji nieruchomości z uwzględnieniem zmian  
 Prezydent Miasta Walbrzycha  
 M. Kubiś  
 Marzena Kotowska

- LEGENDA:**
- pojechtowany słup stalowy 5m z wysięgnikiem 1/0,5/0' i oprawa doswiałacza typu LED
  - istniejący słup oświetleniowy
  - pojechtowany kabel YAKXS 4x35mm<sup>2</sup> ułożony w rurze osłonowej DVR Ø75 wraz z bednarką FeZn 25x4
  - pojechtowana rura osłonowa HDPE sztywna Ø75
  - pojechtowana rura osłonowa gietka HDPE Ø75
  - numer działki
  - granicza działki



Opracowanie:	Tech-Met Sp. z o.o. ul. M. Wańkowicza 20 58-304 Walbrzych Nip: 886-298-95-95
Tytuł rysunku:	<b>PLAN ZAGOSPODAROWANIA TERENU</b>
Obiekt:	Budowa doswiałaczy przejść dla pieszych ul 11 Listopada w Walbrzychu
Adres:	ul. 11 Listopada 48
Investor:	Zarząd Drog Komunikacji i Urzeczywiania Miasta
Adres:	ul. Matejki 2
Projektant:	Marek Wietrzykowski / mgr inż. Jarosław Juchniewicz
Sprawdzający:	Magdalena Kozłowska / mgr inż. Jarosław Juchniewicz
Asystent:	
Skala:	1:500
Data:	Luty 2017r.
Rysunek nr:	3



Miejsce cięcia kabla oświetleniowego (chodnik)  
 Odcięte końce zmutować i wprowadzić do projektowanego doświetlacza kablem typu YAKXS 3x35mm<sup>2</sup>  
 W miejscu zabudowy zdemontować istniejące oznakowanie przejścia dla pieszych i przenieść je na słup doświetlacza

Miejsce cięcia kabla oświetleniowego (chodnik)  
 Odcięte końce zmutować i wprowadzić do projektowanego doświetlacza kablem typu YAKXS 3x35mm<sup>2</sup>

- LEGENDA:
- projektowany słup stalowy 5m z wysięgnikiem i oprawa doświetlacza typu LED
  - istniejący słup oświetleniowy
  - projektowany kabel YAKXS 4x35mm<sup>2</sup> układany w rurze osłonowej DVR Ø75 wraz z bednarką FeZn 25x4
  - projektowana rura osłonowa HDPE sztywna Ø75
  - projektowana rura osłonowa gietka HDPE Ø75
  - numer działki
  - granica działki



Urząd Miejski w Wałbrzychu  
 Biuro Infrastruktury i Nieruchomości  
 ul. Kopernika 2, 58-300 Wałbrzych

*Załącznik do planu nr BAK 6853.81.2017.35 z 24.04.2017r.*

woj.: dolnośląskie  
 pow.: M. Wałbrzych  
 jedn. ewid.: 026501\_1, Wałbrzych  
 obręb.: Stary Zdrój 0020, Stary Zdrój 0022

**MAPA DO CELÓW PROJEKTOWYCH**  
 SKALA 1:500  
**układ współrzędnych "2000"**  
**poziom odniesienia KRONSTAD 86"**

ID: BGK.6640.63.2017  
**USŁUGI GEODEZYJNO-KARTOGRAFICZNE**  
 Jakub Juchniewicz  
 ul. Osowskiego 2/1, 58-300 Wałbrzych  
 tel.: 501 474 872  
 NIP: 886-287-41-84, R: 021837990

UWAGA: nie wyklucza się występowania innych urządzeń uzbrojenia podziemnego nie wyznaczonych na niniejszym opracowaniu o występujących w terenie. Obciążenia służebnościami gruntywnymi nie badano.

Mapa aktualna na dzień 23.03.2017

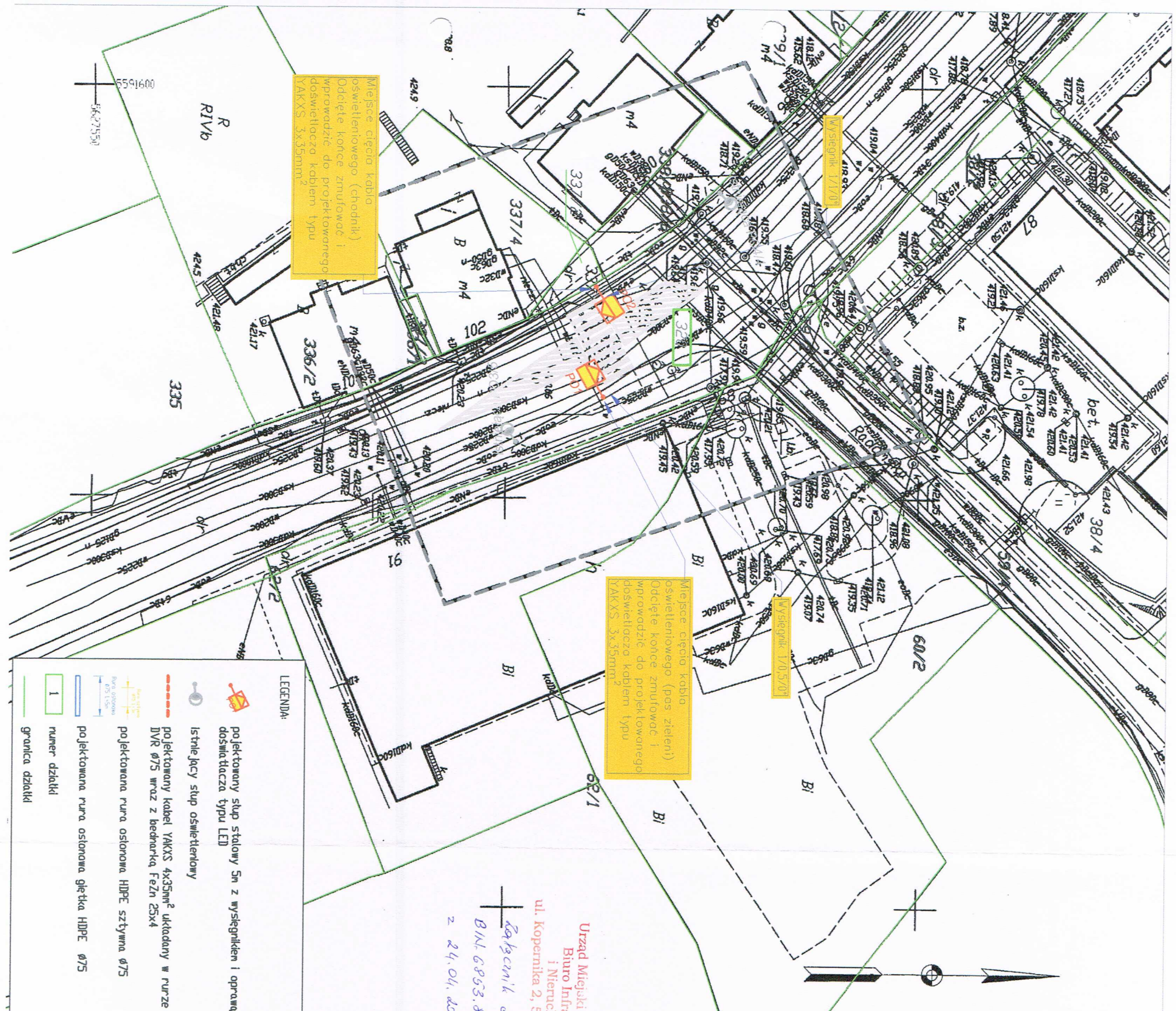
URZĄD MIEJSKI  
 BIURO GEODEZJI, KARTOGRAFII  
 I KATASTRU NIEMUCHOMOŚCI  
 ul. Matejki 2  
 58-300 Wałbrzych

PREZYDENT MIASTA WAŁBRZYCHA  
 Poświadczam, że niniejszy dokument jest zgodny z oryginałem w zakresie danych geodezyjnych i kartograficznych, których realizacją zrealizowano operację techniczną wnoszący do ewidencji nieruchomości państwowego zasobu geodezyjnego i kartograficznego  
 P. 0265...  
 10-04-2017

*Prezydent Miasta Wałbrzycha*  
*Magdalena Kozłowska*



Opracowanie:	Tech-Met Sp. z o.o. ul. M. Wańkowicza 20 58-304 Wałbrzych Nip: 886-298-95-85
Tytuł rysunku:	<b>PLAN ZAGOSPODAROWANIA TERENU</b>
Obiekt:	Budowa doświetlaczy przejść dla pieszych ul. 11 Listopada w Wałbrzychu
Adres:	ul. 11 Listopada 74
Inwestor:	Zarząd Drog Komunikacji i Urzyszmania Miasta
Adres:	ul. Matejki 1, 58-300 Wałbrzych
Projektant:	<b>MAREK WIETRZYKOWSKI</b> mgr inż. elektronik
Sprawdzający:	Marek Wietrzykowski, nr uprawnień B-5060 1 pkt. S 6 ul. 1 S 7 S 13 ul. 1 pkt. S 6
Asystent:	Magdalena Kozłowska-Ogińska, specjalizacja: inżynier w zakresie sieci i urządzeń elektrycznych
Skala:	1:500
Data:	Luty 2017r.
	Rysunek nr. 4



woj.:  
pow.:  
jedn. ewid.:  
obręb:

dolnośląskie  
M. Wałbrzych  
026501\_1, Wałbrzych  
Stary Zdrój 0020, Stary Zdrój 0022

**MAPA DO CELÓW PROJEKTOWYCH**  
SKALA 1:500

**układ współrzędnych "2000"**  
**poziom odniesienia KRONSTAD 86"**

ID: BGK.6640.63.2017

**USŁUGI GEODEZYJNO-KARTOGRAFICZNE**  
Jakub Juchniewicz  
ul. Ossowskiego 2/1, 58-300 Wałbrzych  
tel.: 501 474 872  
NIP: 886-287-41-84, R: 021837990

**mgr inż. Jarosław Juchniewicz**  
**GEODETA UPRAWNIONY**  
58-300 Wałbrzych, ul. Ossowskiego 2/1  
zaśw. nr 12400, dnia 21.11.1992r.  
wydane przez Min. Gosp. Przem. i Budownictwa.

UWAGA: nie wykuczo się występowanie innych urządzeń ubrojonych podziemnego nie wskazanych na niniejszym opracowaniu - występujących w terenie.  
Obciążen służebnościami gruntowymi nie badano.

Mapa aktualna na dzień 23.03.2017

Urząd Miejski w Wałbrzychu  
Biuro Infrastruktury  
i Nieruchomości  
ul. Kopernika 2, 58-300 Wałbrzych

Zobacz do piwn nr  
BIN 6853.8r. 2017.75  
z 24.04.2017r.

**URZĄD MIEJSKI**  
**BIURO GEODEZYJ. KARTOGRAFII**  
**I KATASTRU NIEMUCHOMOŚCI**  
ul. Matejki 2  
58-300 Wałbrzych

**PREZYDENT MIASTA WAŁBRZYCHA**

Powodując się, że niniejszy dokument został opracowany w wyniku prac geodezyjnych i kartograficznych, których rezultatem jest operat techniczny wpisany do ewidencji map i do ewidencji państwowego zasobu geodezyjnego i kartograficznego P.0765.

10-04-2017

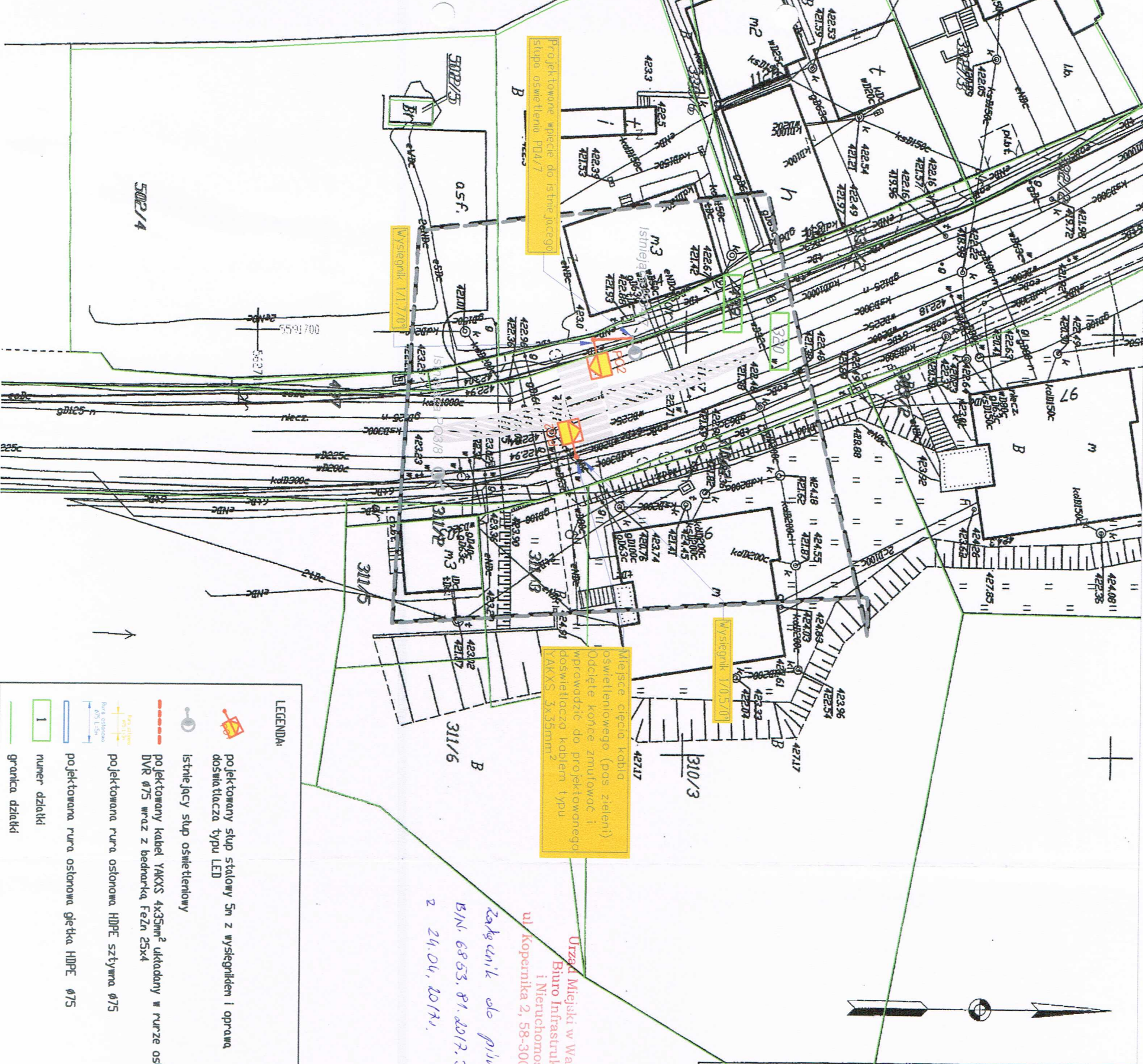
**Prezydent Miasta Wałbrzycha**  
Krzysztof Wójcik



Opracowanie:	Tech-Met Sp. z o.o. ul. M. Wańkowiicza 20 58-304 Wałbrzych Nip: 886-298-95-85
Tytuł rysunku:	<b>PLAN ZAGOSPODAROWANIA TERENU</b>
Objekt:	Budowa doswiadczaży przejść dla pieszych ul. 11 Listopada w Wałbrzychu
Adres:	ul. 11 Listopada 102
Inwestor:	Zarząd Drog Komunikacji <b>MAREK WIETRZYKOWSKI</b> ul. Matejki 1, 58-300 Wałbrzych Nip: 886-298-95-85
Adres:	ul. Matejki 1, 58-300 Wałbrzych Nip: 886-298-95-85
Projektant:	Marek Wietrzykowski, nr upr.: 158/PS/10
Sprawdzający:	Magdalena Kozłowska-Ogłaza, nr upr.: 158/PS/10
Asystent:	
Skala:	1:500
Data:	Luty 2017r.
Rysunek nr:	5

**LEGENDA:**

- pojektowany słup stalowy 5m z wysięgnikiem i oprawa doswiadcza typu LED
- istniejący słup oświetleniowy
- pojektowany kabel YAKXS 4x35mm<sup>2</sup> ukladany w rurze osłonowej DVR Ø75 wraz z bednarka FeZn 25x4
- pojektowana rura osłonowa HDPE sztywna Ø75
- pojektowana rura osłonowa gietka HDPE Ø75
- numer działki
- granica działki



**MAPA DO CELÓW PROJEKTOWYCH**  
 SKALA 1:500

**układ współrzędnych "2000"**  
 poziom odniesienia KRONSTAD 86"

ID: BGK.6640.63.2017

**USŁUGI GEODEZYJNO-KARTOGRAFICZNE**  
 Jakub Juchniewicz  
 ul. Ossowskiego 2/1, 58-300 Wałbrzych  
 tel.: 501 474 872  
 NIP: 886-287-41-84, R: 021837990

mgr inż. Jarosław Juchniewicz  
**GEODETA UPRAWNIONY**  
 58-300 Wałbrzych, ul. Ossowskiego 2/1  
 zaśw. nr 12400 z dnia: 21.11.1992r.  
 wydane przez Min. Gosp. Przemysłu i Budownictwa

UWAGA: nie wykonano się występowania innych urządzeń użytkownika nie wykazanych na niniejszym opracowaniu a występujących w terenie. Obciążenia służebnościami gruntowymi nie badano.

Mopu okładnia na dzień 23.03.2017

**URZĄD MIEJSKI**  
 BIURO INFRASTRUKTURY  
 I NIEMUCHOMOŚCI  
 ul. Kopernika 2, 58-300 Wałbrzych

*Zakładnik do planu nr*  
 B/Nr. 6853. 81. 2017. 75  
 z 24.04. 2017r.

**PREZYDENT MIASTA WAŁBRZYCHA**  
 P. 0265  
 10-04-2017

Prezydenta Miasta Wałbrzycha  
 W. KOTOWSKA  
 Marzenna Kotowska

**Opracowanie:** Tech-Met Sp. z o.o. ul. M. Wańkowicza 20  
 58-304 Wałbrzych Nip: 886-298-95-85

**Tytuł rysunku:** **PLAN ZAGOSPODAROWANIA TERENU**

**Objekt:** Budowa doświetlaczy przejść dla pieszych ul. 11 Listopada w Wałbrzychu  
 ul. 11 Listopada 114

**Inwestor:** Zarząd Drog Komunikacji i Utrzymania Miasta  
 ul. Matejki 1, 58-300 Wałbrzych

**Projektant:** mgr inż. elektryk  
 Marek Wietrzykowski, ul. Piwna/podł. 5/5, 58-300 1 pkt. 4 III d  
 ul. 1 5 7 S 13 ust. 1 pkt. 4 III d

**Sprawdzający:** w spec. Instalacyjno-Inżynier.  
 Magdalena Kozłowska-Oliżka ul. Piwna/podł. 5/5, 58-300 1 pkt. 4 III d  
 w zakresie sieci i instalacji elektrycznych

**Asystent:** \_\_\_\_\_

**Skala:** 1:500  
**Data:** Luty 2017r.  
**Rysunek nr:** 6

LEGENDA	
	istniejący słup oświetleniowy
	projektowany słup stalowy 5m z wysięgnikiem i oprawa doświetlacza typu LED
	projektowany kabel YAKXS 4x35mm <sup>2</sup> układany w rurze osłonowej DVR Ø75 wraz z bednarką FeZn 25x4
	projektowana rura osłonowa HDPE sztywna Ø75
	projektowana rura osłonowa HDPE sztywna Ø75
	numer działki
	granica działki

woj. dolnośląskie  
pow. M. Wałbrzych  
jedn. ewid.: 026501\_1, Wałbrzych  
dbręb.: Stary Zdrój 0020, Stary Zdrój 0022, Nowe Miasto 0026

**MAPA DO CELÓW PROJEKTOWYCH**  
SKALA 1:500  
**układ współrzędnych "2000"**  
poziom odniesienia **KRONSZTAD 86"**

ID: BGK.6640.63.2017

**USŁUGI GEODEZYJNO-KARTOGRAFICZNE**  
Jacek Juchniewicz  
ul. Ossowskiego 2/1, 58-300 Wałbrzych  
tel.: 501 474 872  
NIP: 886-287-41-84, R: 021837990

UWAGA: nie wyklucza się występowania innych urządzeń ukształtowanego nie wskazanych na niniejszym opracowaniu o występujących w terenie. Obciążen służebnościami gruntowymi nie badano.

Mapa aktualna na dzień 23.03.2017

**URZĄD MIEJSKI**  
BIURO GEODEZJI, KARTOGRAFII  
I KATASTRU NIEMUCHOMOŚCI  
ul. Matejki 2  
58-300 Wałbrzych

**PREZYDENT MIASTA WAŁBRZYCHA**  
Świadczą się, że niniejszy odczyt został dokonany w trybie oficjalnym i kartograficznym, który gwarantuje poprawność i wiarygodność danych technicznych i pomiarowych. P. 0265  
10-04-2017  
Prezydent Miasta Wałbrzycha  
M. K. Kotowska



Tech-Met Sp. z o.o. ul. M. Wankowicza 20  
58-304 Wałbrzych Nip: 886-298-95-85

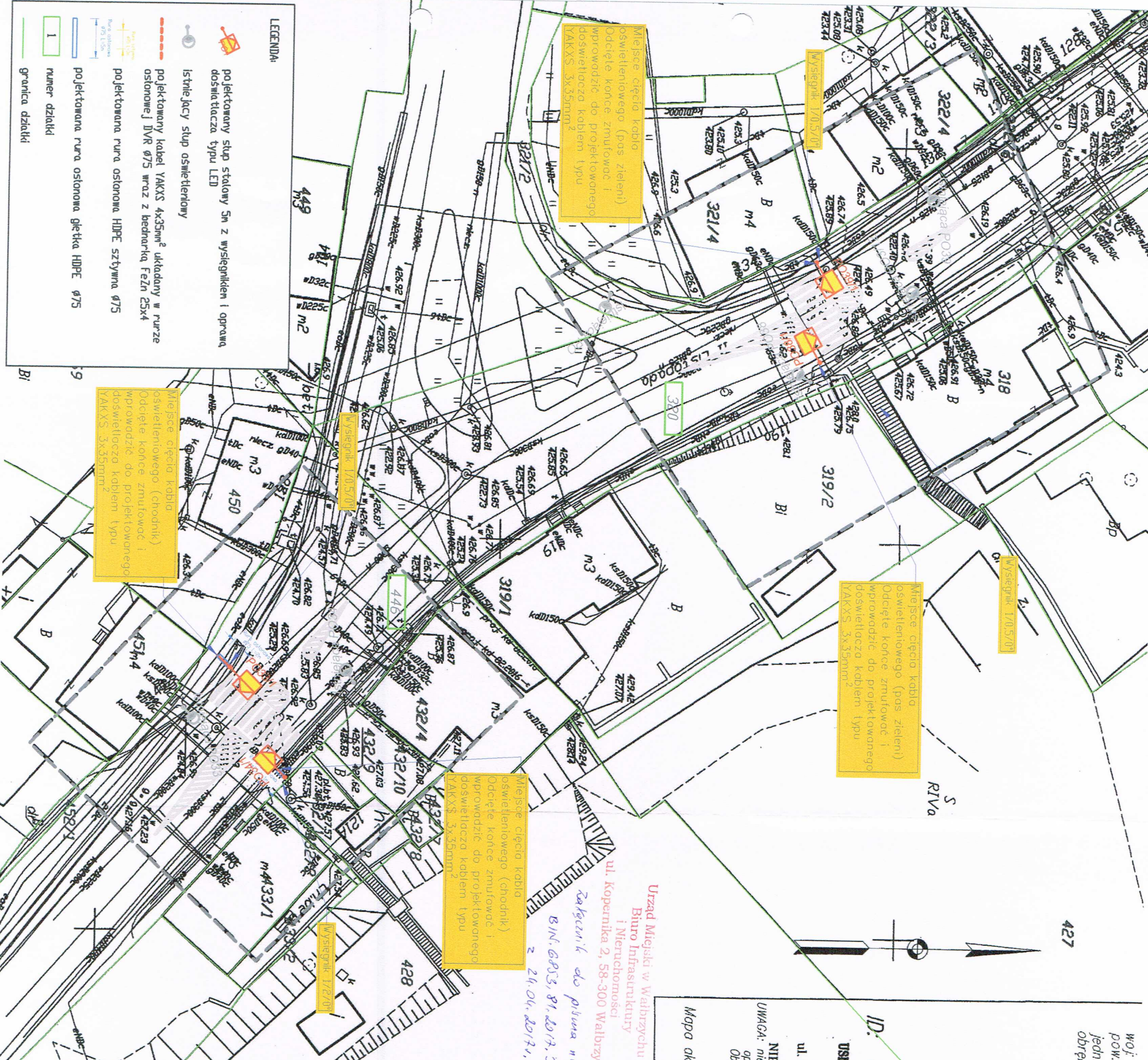
**PLAN ZAGOSPODAROWANIA TERENU**

Budowa doswiatlaczy przejść dla pieszych ul. 11 Listopada w Wałbrzychu  
ul. 11 Listopada 134 i 140

Zarząd Drog Komunikacji i Utrzymywania Miasta  
ul. Matejki 1, 58-300 Wałbrzych  
**MIAREK WIETRZYKOWSKI**

Marek Wietrzykowski, nr upr. UAM nr 13, elektryk  
upr. na podf. S-5, ul. 1. pkt. 4, III. d  
ul. 1. g. 7. S-13, ul. 1. pkt. 4, III. d  
Magdalena Kozłowska-Oglaza, W. 49, ul. 1. pkt. 4, III. d  
w Zakładzie Inżynierii Elektrycznej

Opracowanie:	Tytuł rysunku:
Objekt:	Adres:
Investor:	Adres:
Projektant:	
Sprawdzający:	
Asystent:	
Skala:	1:500
Data:	Luty 2017r.
	Rysunek nr. 7



Miejsce ciężko kabla oświetleniowego (pos. zieleni)  
Odciecie końce zmułowac i wprowadzić do projektowanego doswiatlacza kablem typu YAKXS 3x35mm<sup>2</sup>

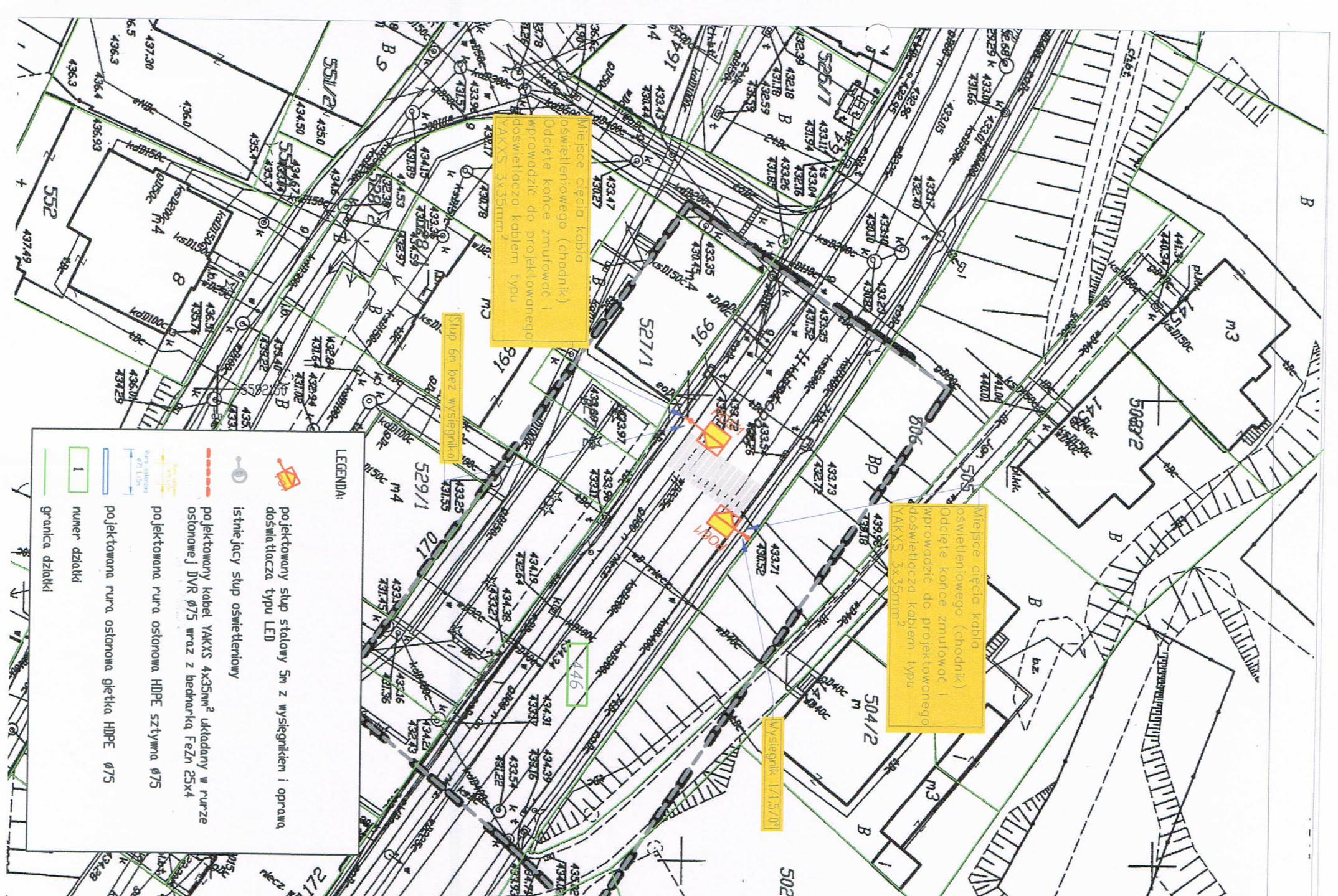
Miejsce ciężko kabla oświetleniowego (pos. zieleni)  
Odciecie końce zmułowac i wprowadzić do projektowanego doswiatlacza kablem typu YAKXS 3x35mm<sup>2</sup>

Miejsce ciężko kabla oświetleniowego (chodnik)  
Odciecie końce zmułowac i wprowadzić do projektowanego doswiatlacza kablem typu YAKXS 3x35mm<sup>2</sup>

Miejsce ciężko kabla oświetleniowego (chodnik)  
Odciecie końce zmułowac i wprowadzić do projektowanego doswiatlacza kablem typu YAKXS 3x35mm<sup>2</sup>

**LEGENDA:**

- projektowany słup stalowy 5m z wysięgnikiem i oprawa doswiatlacza typu LED
- istniejący słup oświetleniowy
- projektowany kabel YAKXS 4x35mm<sup>2</sup> ułożony w rurze osłonowej DWR Ø75 wraz z bednarcią FeZn 25x4
- projektowana rura osłonowa HDPE sztywna Ø75
- projektowana rura osłonowa gietka HDPE Ø75
- numer działki
- granicza działki



Miejsce ciecicia kabla oświetleniowego (chodnik) - Odciecie końce zmułowac i wprowadzicie do projektowanego doswiatlacza kablem typu YAKXS 3x35mm<sup>2</sup>

Słup 6m bez wysięgnika

Miejsce ciecicia kabla oświetleniowego (chodnik) - Odciecie końce zmułowac i wprowadzicie do projektowanego doswiatlacza kablem typu YAKXS 3x35mm<sup>2</sup>

Wysięgnik 1/1,5/0/0

**LEGENDA:**

- projektowany słup stalowy 5m z wysięgnikiem i oprawa doswiatlacza typu LED
- istniejący słup oświetleniowy
- projektowany kabel YAKXS 4x35mm<sup>2</sup> układany w rurze osłonowej DVR Ø75 wraz z hebnarką FeZn 25x4
- projektowana rura osłonowa HDPE sztywna Ø75
- projektowana rura osłonowa gietka HDPE Ø75
- numer działki
- granica działki

Opracowanie:	Tech-Met Sp. z o.o. ul. M. Wańkowicza 20 58-304 Wałbrzych Nip: 886-298-95-85
Tytuł rysunku:	<b>PLAN ZAGOSPODAROWANIA TERENU</b>
Objekt:	Budowa doswiatlaczy przejście dla pieszych ul. 11 Listopada w Wałbrzychu
Adres:	ul. 11 Listopada 166
Investor:	Zarząd Drog Komunikacji i Utrzymywania Miasta ul. Matejki 1 <b>MIĘDZYGOSPODARSTWA WĄBRZYCKI</b>
Adres:	mgr inż. elektronik Marek Wietrzykowski ppł. upr. podł. V/5/198/90 pkt. S. 6 ul. 1 Ś 7 S 13 ust. 1 pkt. 4 fil. d
Projektant:	Magdalena Kozłowska w spec. instalacyjno-inżynier. w spec. instalacyjno-inżynier. elektrycznych
Sprawdzający:	
Asystent:	
Skala:	1:500
Data:	Luty 2017r.
Rysunek nr:	8



woj. dolnośląskie  
pow. M. Wałbrzych  
jedn. ewid. 026501-1, Wałbrzych  
obręb. Nowe Miasto 0026

**MAPA DO CELÓW PROJEKTOWYCH**  
SKALA 1:500

układ współrzędnych "2000"  
poziom odniesienia KRONSTAD 86"

ID: BGK.6640.158.2017  
**USŁUGI GEODEZYJNO-KARTOGRAFICZNE**  
Jakub Juchniewicz  
ul. Ossowskiego 2/1, 58-300 Wałbrzych  
tel.: 501 474 872  
NIP: 886-287-41-84, R: 021837990

UWAGA: nie wyklucza się występowania innych urządzeń uzbrojenia podziemnego nie wykazanych na niniejszym opracowaniu o wstępujących w terenie. Działkę służebnościami gruntowymi nie badano.

Mapa aktualna na dzień 29.03.2017

URZĄD MIEJSKI  
BIURO GEODEZJI, KARTOGRAFII  
I KATASTRU NIEMUCHOMOŚCI  
ul. Matejki 2  
58-300 Wałbrzych







**PREZYDENT MIASTA WAŁBRZYCHA**  
Pozwódcza się, że niniejsze...  
Opieki technicznej...  
P. 0265  
2017

**Przewodnicząca Komisji Nadzoru Technicznego**  
Z Wydziału Nadzoru Technicznego  
M. Kozłowska  
Magdalena Kozłowska

**INSPEKTOR**  
M. Kozłowska  
Magdalena Kozłowska



**LEGENDA:**

-  projektowany słup stalowy 5m z wysięgnikiem i oprawa doświetlająca typu LED
-  projektowany kabel YAKXS 4x35mm<sup>2</sup> ułożony w rurze osłonowej DVR Ø75 wraz z bednarką FeZn 25x4
-  projektowana rura osłonowa HDPE sztywna Ø75
-  projektowana rura osłonowa gietka HDPE Ø75
-  granica działki
-  numer działki



Miejsce ciężko kabrio oświetleniowego (chodnik)  
Odcięte końce znumerować i wprowadzić do projektowanego doświetlacza kablem typu YAKXS 3x35mm<sup>2</sup>

Miejsce ciężko kabrio oświetleniowego (chodnik)  
Odcięte końce znumerować i wprowadzić do projektowanego doświetlacza kablem typu YAKXS 3x35mm<sup>2</sup>

Urząd Miejski w Wałbrzychu  
Biuro Infrastruktury  
i Nieruchomości  
ul. Kopernika 2, 58-300 Wałbrzych  
Załącznik do pisma nr  
BIN.6853.81.2017.35  
z 24.04.2017r.

woj: dolnośląskie  
pow: M. Wałbrzych  
jedn. ewid.: 026501\_1, Wałbrzych  
obręb: Nowe Miasto 0026

**MAPA DO CELÓW PROJEKTOWYCH**  
SKALA 1:500  
**układ współrzędnych "2000"**  
**poziom odniesienia KRONSTAD 86"**

ID: BGK.6640.63.2017

**USŁUGI GEODEZYJNO-KARTOGRAFICZNE**  
Jakub Juchniewicz  
ul. Ossowskiego 2/1, 58-300 Wałbrzych  
tel.: 501 474 872  
NIP: 886-287-41-84, R: 021837990  
mgr inż. Jarosław Juchniewicz  
**GEODEZA I PRAMIONY**  
58-300 Wałbrzych, ul. Ossowskiego 2/1  
zasw. nr 12400 z dnia: 21.11.1995r.  
wydane przez Min. Gosp. Przem. i Budownictwa

UWAGA: nie wyklucza się występowania innych urządzeń ułożonych w terenie. Obciążen służebnościami gruntowymi nie badano.

Mapa aktualna na dzień 23.03.2017

URZĄD MIEJSKI  
BIURO GEODEZJI, KARTOGRAFII  
I KATASTRU NIERUCHOMOŚCI  
ul. Matejki 2  
58-300 Wałbrzych

PREZYDENT MIASTA WAŁBRZYCHA  
Pobawo, 10-04-2017  
Data wydania mapy: 10-04-2017  
Data wydania mapy: 10-04-2017  
Data wydania mapy: 10-04-2017

Tech-Met Sp. z o.o. ul. M. Wankowicza 20  
58-304 Wałbrzych Nip: 886-298-95-85

**PLAN ZAGOSPODAROWANIA TERENU**

Opracowanie:	Tech-Met Sp. z o.o. ul. M. Wankowicza 20 58-304 Wałbrzych Nip: 886-298-95-85
Tytuł rysunku:	<b>PLAN ZAGOSPODAROWANIA TERENU</b>
Obiekt:	Budowa doświetlaczy przejść dla pieszych ul. 11 Listopada w Wałbrzychu
Adres:	ul. 11 Listopada 179
Investor:	Zarząd Drog Komunalnych i Wodociągów w Wałbrzychu ul. Matejki 1, 58-300 Wałbrzych Nip: 886-298-95-85
Adres:	ul. Matejki 1, 58-300 Wałbrzych Nip: 886-298-95-85
Projektant:	Marek Wałbrzychowski ul. 11 Listopada 179, 58-300 Wałbrzych
Sprawdzający:	Magdalena Kozłowska-Oglaza, nr upr. 159005/10
Asystent:	