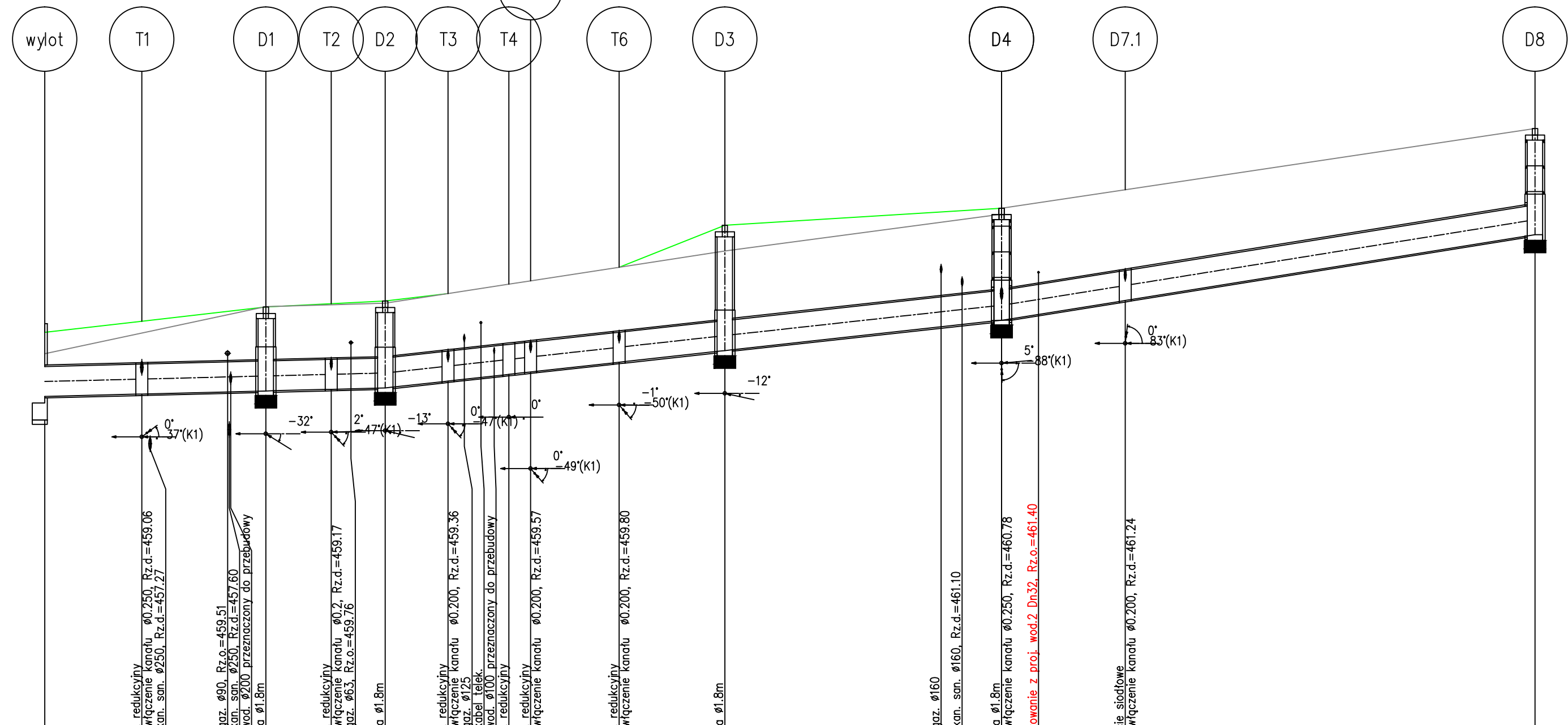
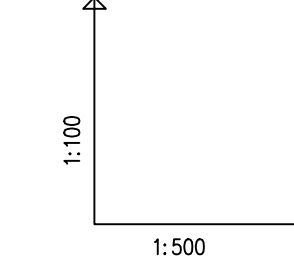
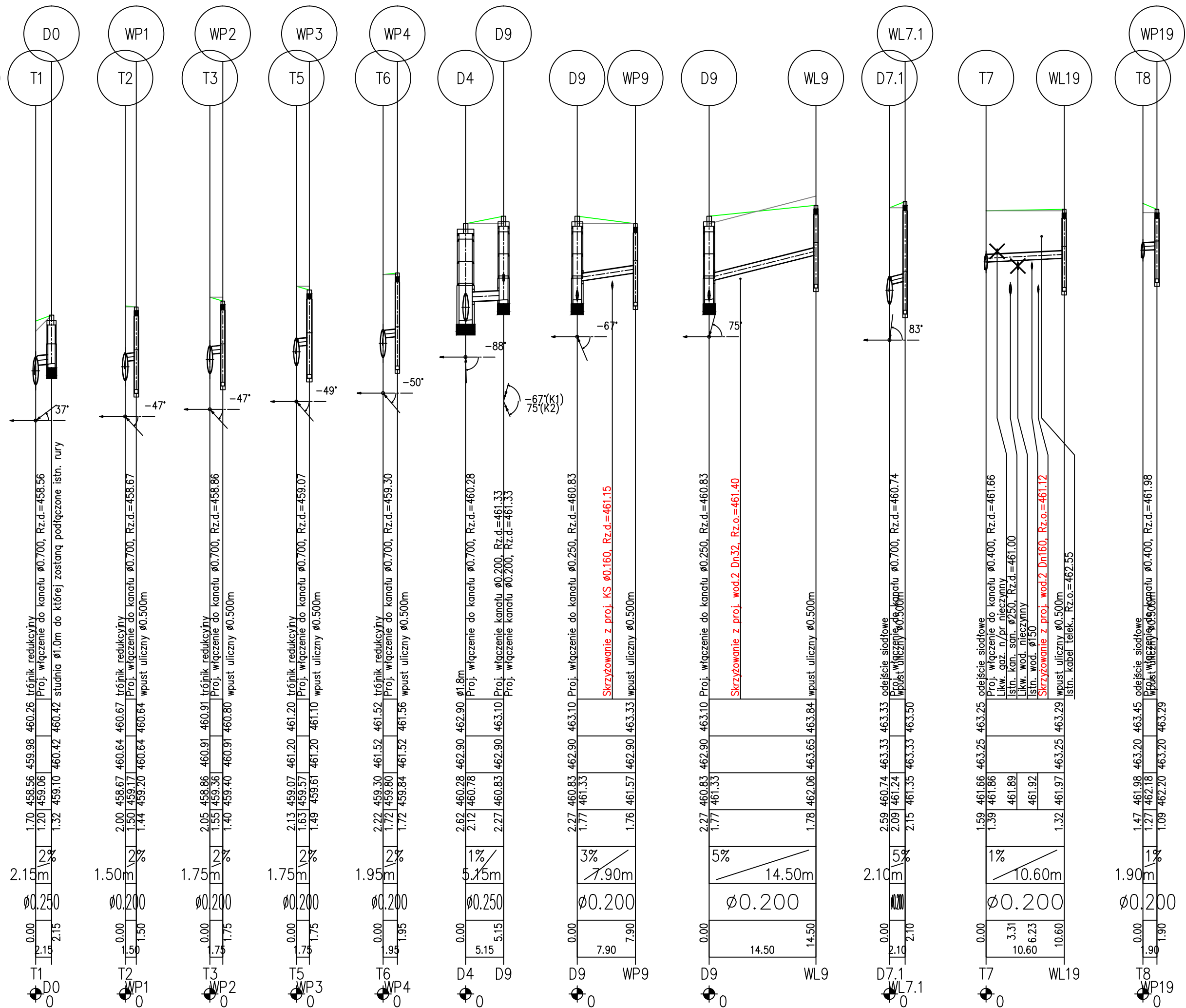


POZIOM PORÓWNAWCZY 445.00 m n.p.m.	
PROJ. RZĘDNA TERENU	445.00
RZĘDNA TERENU ISTN.	454.00
RZĘDNA DNA KANAŁU	2.40 453.95 456.35 456.35 wylot
ZAGŁĘBIENIE DNA KANAŁU	2.54 454.26 456.80
SPADKI, DŁUGOŚCI	2.33% 13.30m
ŚREDNICA, MATERIAŁ	2 x $\varnothing 0.800$
ODLEGŁOŚCI	0.00 2.11 13.30
HEKTOMETRY	1 0 D1



POZIOM PORÓWNAWCZY 450.00 m n.p.m.	
PROJ. RZĘDNA TERENU	450.00
RZĘDNA TERENU ISTN.	459.50
RZĘDNA DNA KANAŁU	1.50 458.50 459.98 460.26 458.61 458.61 1.96 458.63 460.60 460.59 2.00 458.67 460.64 460.67 458.68 2.03 458.70 460.68 460.73 2.05 458.86 460.91 460.91 458.95 458.95 2.10 459.02 461.12 461.12 2.13 459.07 461.20 461.20 2.22 459.30 461.52 461.52 2.93 459.57 461.90 462.50 2.48 462.28 464.76 464.76 $\varnothing 0.700$ L=174.20m
ZAGŁĘBIENIE DNA KANAŁU	1.50 458.50 459.50 460.00 wylot
SPADKI, DŁUGOŚCI	0.5% 39.80m 2.2% 72.05m 3.2% 14.45m 3.21% 47.90m
ŚREDNICA, MATERIAŁ	$\varnothing 0.700$ L=174.20m
ODLEGŁOŚCI	0.00 11.35 11.35 14.50 21.74 21.74 26.85 7.65 33.50 35.81 6.30 39.80 7.35 47.15 10.99 54.25 2.56 66.80 10.35 67.15 12.35 79.50 32.35 104.78 107.24 111.85 14.45 126.30 47.90 174.20
HEKTOMETRY	wylot T1 D1 T2 D2 T3 T4 T5 T6 D3 D4 D7.1 D8



PROJEKT BUDOWLANY

OLPRO BIURO PROJEKTOWO-R...
65-722 Zielona Góra
ul. Dekoracyjna 3

Inwestycja: **ROZBUDOWA DRUGI POWIATOWEJ NR 2882D - W WAŁBRZYCHU (KM 7+916,00+KM 8+675,67)** w r... i modernizacją drogi powiatowej nr 2882D, ul. Bystrzycka, w granicach a...

Adres: Wałbrzych, ul. Bystrzycka

Działki: 105/6, 106/11, 116/6, 116/7, 116/9, 116/10, 117/1 - obręb 36 Rusinowa; 152, 172/2, 154/4, 154/5, 155/2, 156, 159/1, 159/2, 160, 161/9, 161/10, 162/2, 244/7 - obręb 37

Inwestor: Gmina Wałbrzych - Zarząd Dróg, Komunikacji i Utrzymywania Miasta w Wałbrzychu

Rysunek: **PROFIL PODŁUŻNY KANAŁ. DESZCZOWEJ**

Stanowisko: Imię i nazwisko: **mgr inż. Bartosz Chrastek** Uprawnienia: **LBS/0023/PWOS/10**

Projektant: **mgr inż. Wiesław Kudowicz**

Sprawdzający: **mgr inż. Wiesław Kudowicz** 80/75/ZG